


Contrat de Rivière Sambre & Affluents asbl

RAPPORT D'ACTIVITE 2015



Contrat de Rivière Sambre & Affluents asbl

Rue de Villers 227, 6010 Couillet

Tél. : 071/600.230 – Fax. : 071/600.231

Courriel : info@crsambre.be

Site Web : www.crsambre.be

Le présent rapport d'activité
annuel est soumis à la relecture et
l'approbation de l'AG du 14 juin
2016.

Table des Matières

1.	Etat d'avancement général des missions du Contrat de Rivière Sambre & Affluents	4
1.1.	Etat d'avancement des missions	4
1.1.1.	Mission d'élaboration et d'exécution du Protocole d'accord	4
1.1.2.	Mission générale de sensibilisation.....	7
2.	Actions.....	8
2.1.	Réalisation du PA 2014-2016	8
2.2.	Autres projets.....	9
2.2.1.	Barrage aux OFNI's 2015	9
2.2.2.	Pêche en Fête 2015	10
2.2.3.	Signalétique cours d'eau 2015	10
2.2.4.	Animations.....	10
2.2.5.	Première édition du Street-Fishing sur la Sambre	10
2.2.6.	Campagne « Berce du Caucase 2015 ».....	11
2.2.7.	Campagne renouée 2015	11
2.2.8.	Campagne « Balsamine de l'Himalaya 2015»	11
2.2.9.	Autres actions hors du PA 2014-2016	12
3.	Inventaire des points noirs.....	13
3.1.	Mise à jour de l'inventaire.....	13
3.2.	Encodage des données	13
3.3.	Cartographie.....	13
3.4.	Sélection des points noirs prioritaires et définition d'actions correctrices	13
3.5.	Etat d'avancement global de l'inventaire	14
4.	Sensibilisation.....	15
4.1.	Publications du CR Sambre.....	15
4.2.	Animations et sensibilisation du grand public et de publics ciblés.....	16
4.2.1.	Activités d'animation-sensibilisation.....	16



4.2.2. Journées Wallonnes de l'eau 2015.....	17
4.2.3. Autres actions de sensibilisation	25
4.3. Revue de presse	25
4.3.1. Presse audiovisuelle 1er semestre 2015	25
4.3.2. Articles parus dans la presse écrite	25
4.4. Site web et médias digitaux.....	25
4.4.1 Site Internet www.crsambre.be	25
4.4.2 Page Facebook.....	26
5. Groupes de travail	27
5.1. Groupes de travail thématiques.....	27
5.2.1. Groupe de travail thématique « Piscicole »	27
5.2.2. Groupe de travail thématique « Information-Sensibilisation »	27
5.2.3. Groupe de travail thématique « Agriculture »	27
6. Réunions	28
6.1. Comité de Rivière	28
6.2. Conseils d'Administration.....	28
6.3. Réunions des Groupes de travail.....	28
6.4. Autres Formations/sensibilisation grand public :.....	29
6. Synthèse des points positifs et négatifs	40
7.1. Synthèse des points positifs	40
7.2. Synthèse des points négatifs.....	41
7.3. Solutions préconisées par le Comité de Rivière.	41
7. Etudes menées dans le cadre du Contrat de Rivière Sambre & Affluents	41
8. Rapport financier (en attente des pièces comptables)	42
9.2. Frais de déplacements (en attente des pièces comptables)	42
9.4 Frais de fonctionnement (en attente des pièces comptables).....	42



Contrat de Rivière Sambre & Affluents asbl

1. Etat d'avancement général des missions du Contrat de Rivière Sambre & Affluents

1.1. Etat d'avancement des missions

Les missions officielles des Contrats de Rivière et de leurs Cellules de Coordination, toutes reprises ci-dessous, sont définies aux articles R.48 et R.51 de l'AGW du 13/11/2008.

1.1.1. Mission d'élaboration et d'exécution du Protocole d'accord

Au cours de l'année 2015, la Cellule de Coordination a assuré les **missions de base** suivantes (Voir annexe 1) :

- *Entreprendre les démarches nécessaires au bon fonctionnement de la Cellule de Coordination* : Durant l'année 2015, la Cellule de Coordination a dû revoir provisoirement son fonctionnement suite au départ de Julien Legrand. Les membres de l'équipe ont repris à bras le corps les dossiers techniques et administratifs qui incombent à la fonction de Coordinateur durant les six mois qu'il aura fallu pour trouver la nouvelle Coordinatrice-Administratrice déléguée. Une fois l'équipe au complet, c'est toute une série de tâches incombant à la vie de l'asbl (gestion routinière) telles que la tenue de réunion de la Cellule de Coordination, la mise à jour des statuts, la rédaction des différents rapports d'activités, etc. qui ont pu être redistribués.

Afin de permettre un meilleur fonctionnement de la Cellule de Coordination, une demande de prolongation des subsides APE a été rentrée durant le premier semestre. La confirmation de cette prolongation est arrivée fin juillet 2015, cela implique la pérennisation de deux équivalents temps plein jusqu'en avril 2017.

Le bilan comptable de l'asbl illustre la bonne gestion des pièces justificatives à destination des pouvoirs subsidiant qui ont permis d'obtenir l'entièreté des subsides prévus en 2015 et ainsi assurer un bon fonctionnement de la Cellule de Coordination.

- *Assurer les tâches administratives relatives à l'asbl* : la gestion de l'ASBL doit répondre à toute une série d'obligations. Lors du premier semestre, la Cellule de Coordination a consacré une grande partie de son temps à la rédaction de diverses pièces justificatives afin d'être en accord avec ses pouvoirs subsidiant et ainsi continuer à percevoir les différents soutiens financiers. Dans le second semestre les tâches administratives ont principalement été d'ordre GRH et logistique. En effet, avec l'arrivée d'une nouvelle Coordinatrice, le départ de l'animateur, la prolongation des points APE et le lancement du recrutement d'un assistant technique, la gestion de personnel a représenté une charge de travail non négligeable au sein de la Cellule de Coordination. Une autre grande partie du temps a été consacré au déménagement « transitoire » de l'équipe dans le bâtiment voisin du château Solvay à Parentville, ainsi que dans la préparation d'une éventuelle installation du Contrat de Rivière Sambre sur le site du château de Monceau.
- *Assurer les tâches administratives relatives au fonctionnement du Contrat de Rivière* : les tâches administratives concernent tant les aspects liés aux convocations et organisation logistique des Conseils d'Administration, Assemblées Générales, groupes de travail, réunions diverses, appels d'offres (étude comparative pour l'achat de matériel divers, matériel informatique, travaux concernant éventuels locaux futurs), qu'aux démarches liées à la réalisation des actions 2015.



La Cellule de Coordination a également assuré en 2015, les points suivants dans le cadre de l'exécution de ses **missions principales** :

- *Assurer la participation du Contrat de Rivière à des actions dans lesquelles il est partenaire* : Quelques exemples, détaillés plus loin dans le texte, de participation ou de contribution aux actions : journées RAvel, Dimanche des Sciences du Centre de Culture Scientifique de l'ULB, coordination des *Journées Wallonnes de l'Eau 2015*, animation lors des *Journées Fermes Ouvertes*, contribution aux contenus de certains PCDN lors de leur séance plénière, coordination d'évènements comme le « Street-fishing ». Lors du deuxième semestre, une vague d'animation estivale a eu lieu et l'accent a été mis sur le partenariat avec les PCDN pour la lutte contre les espèces invasives. Les relations avec différents PCDN ont permis de déboucher sur des actions de sensibilisation aux espèces envahissantes exotiques durant les Journées de l'Arbre. Comme chaque année, le CR Sambre a assuré une participation à de nouveaux événements comme les *Journées Découvertes Entreprises* où encore *Nature en Ville* avec la création d'un atelier « Produit d'entretien écologique ».
- *Assurer la liaison et favoriser le dialogue entre tous les membres du Contrat de Rivière, notamment par des réunions de concertation et d'information* : La Cellule de Coordination a opté cette année pour une approche beaucoup plus locale visant à rencontrer directement le maître d'œuvre concerné. Cette méthode de travail permet d'optimiser la durée des rencontres et la prise de décision grâce à une meilleure efficacité, comme peuvent en attester les graphiques illustrant le bilan annuel « actions » ci-après dans le rapport. La tenue de plusieurs groupes de travail ont également permis d'assurer un dialogue sur les thématiques de l'agriculture et de la sensibilisation.
- *Assurer l'information et la sensibilisation des acteurs locaux et de la population résidant dans les limites géographiques du Contrat de Rivière Sambre & Affluents notamment par le biais d'évènements et de publications* : L'information et la sensibilisation des acteurs locaux et de la population ont été réalisées via le bulletin de liaison (envoyé à ±350 exemplaires dont les partenaires, les acteurs locaux ainsi qu'à certains particuliers), des animations, des activités d'informations - sensibilisation, et divers contacts avec la presse (interviews, communiqués de presse).
- *Faire connaître le Contrat de Rivière et ses actions, notamment par un bulletin de liaison au minimum trimestriel et assurer les relations avec la presse* : Depuis le lancement du PA 2014/2016 il existe, dans l'InfoSambre, une rubrique dédiée aux actions réalisées. Le but est de montrer l'état d'avancement des actions tout en mettant à l'honneur les structures qui les gèrent. Les relations avec la presse se font principalement via des communiqués de presse, des conférences de presse, un contact direct avec la presse locale ou encore à travers le réseau des partenaires. Etant donné le contexte particulier qui a été celui de la cellule de coordination en 2015, l'InfoSambre est paru 3 fois au lieu de 4 habituellement.
- *S'assurer que les divers acteurs engagés soient régulièrement informés par leur représentant au Comité de Rivière* : Le comité de rivière s'est réuni à 4 reprises en 2015, permettant d'informer les partenaires des actions en cours. Par ailleurs, le bulletin de liaison trimestriel du Contrat de Rivière Sambre est envoyé à tous les acteurs partenaires du Contrat de Rivière Sambre et Affluents, de manière à ce qu'ils soient constamment informés de l'avancée des actions et du contenu de diverses réunions (Comité Rivière, groupes de travail, etc.).
- *Rechercher et favoriser l'adhésion de nouveaux membres au Contrat de Rivière* : En 2015 le Comité de Rivière a accueilli en son sein de nouveaux membres effectifs, jusqu'à présent observateurs. Dans le cadre de l'objectif « favoriser des nouveaux membres », la commune d'Estinnes a rejoint le Contrat Rivière Sambre & Affluents ce qui porte le nombre de communes



partenaires à 32. L'entreprise Poncelet, ainsi que le Port Autonome de Charleroi ont également introduit une demande d'adhésion.

Par ailleurs, dans le cadre de sa **mission d'élaboration du protocole d'accord 2014-2016**, la Cellule de Coordination du Contrat de Rivière Sambre & Affluents a assuré les missions spécifiques suivantes :

- *Organiser et assurer la réalisation de la mise à jour de l'inventaire de terrain* : L'inventaire de terrain a rythmé l'année 2015 ce qui a permis la réalisation d'un inventaire complet sur 29 communes (cours d'eau classés). Il a été réalisé sous une forme différente grâce la mise en place de nouveaux outils informatiques (utilisation d'une tablette sur le terrain et du logiciel informatique « Fulcrum »). Notons que suite à un crash de la base de données durant l'année 2014, l'inventaire a dû être entièrement recommencé en 2015.
- *Assurer une dynamique de travail par l'animation des groupes de travail/ Favoriser la détermination de nouvelles actions par les groupes de travail* : En cette année 2015, le **GT agriculture** a pris la forme de 4 séances d'informations qui ont rassemblé 133 personnes. On peut dès lors être satisfait de cette première approche avec le monde agricole.

En 2015, les membres du **GT Piscicole** ont été mis à contribution afin d'organiser les événements « Pêche en Fête » et « Street-Fishing ».

Une majorité des membres du **GT Information – Sensibilisation** ont été actifs cette année en prenant part, de près ou de loin, aux Journées Wallonnes de l'Eau qui ont attiré aux alentours de 2 050 participants dont 1 150 élèves. Ces **GT** ont tous permis la concrétisation d'actions inscrites au PA 2014-2016. Le GT a été sollicité en novembre 2015 sous la forme de trois réunions afin de d'activer le réseau de partenaires pour la préparation de l'édition des JWE 2016.

- *Participation à la consultation du public organisée dans le cadre de l'élaboration et la mise en œuvre des plans de gestion par sous bassin hydrographique* : Dans le but d'appliquer la Directive européenne sur l'eau, la Wallonie soumet à enquête publique les projets de plans de gestions par district hydrographique, les projets de programmes de mesures ainsi que les études d'incidences environnementales des dits projets. Depuis juin 2015, les documents soumis à enquête sont mis à disposition dans les bureaux de la Cellule de Coordination. Les Contrats de Rivière ne peuvent soumettre d'avis puisqu'ils réunissent des partenaires dont les objectifs ne sont pas toujours compatibles.
- *Informier les membres du Contrat de Rivière de l'état d'avancement des actions* : Les avancées dans la réalisation des actions du Plan d'Actions sont décrites lors de l'Assemblée Générale et dans le bulletin de liaison.
- *Contribution à faire connaître les objectifs de la Directive Cadre Eau et participation à la réalisation de ses objectifs* : Lors des présentations du CR Sambre ou lors de la tenue de stand, les membres de la Cellule de Coordination ont régulièrement l'occasion de rappeler l'implication du CR Sambre dans l'application de la Directive-Cadre sur l'Eau à une échelle plus locale (application de la DCE sur le sous-bassin de la Sambre).
- *Contribution à la mise en œuvre des plans de gestion par sous-bassin hydrographique* : La Cellule de Coordination n'intervient pas à proprement parler dans l'élaboration des PGDH mais en assure la diffusion et sert de relais auprès de la population du sous-bassin lors des interrogations engendrées par ces enquêtes publiques.
- *Contribution, sur décision du Gouvernement, en vue d'une participation à la gestion intégrée du cycle de l'eau, à la réalisation de tâches techniques spécifiques selon les méthodologies élaborées*



par la Région wallonne, tels le registre des zones protégées, l'agenda 21 local, les plans communaux d'environnement et de gestion de la nature, le plan de prévention et de lutte contre les inondations et leurs effets sur les sinistrés, le régime de gestion active de la conservation de la nature : En 2015, la Cellule de Coordination n'a pas été sollicité pour la mise en place de ce type de Plans de Gestion

- Parallèlement au suivi du Programme d'Actions 2014-2016, la Cellule de Coordination a pu organiser et coordonner quelques actions de grande ampleur, animations, assurer des exposés, coordination de « *Pêche en fête* » sur le sous bassin, coordination des « *Journées Wallonnes de l'Eau* », répondre à des demandes de collaboration pour des projets/ activités spécifiques de certains partenaires, journées dédiées à l'agriculture, « *Dimanche des sciences* » au Centre de Culture Scientifique, etc.

1.1.2. Mission générale de sensibilisation

Le Contrat de Rivière Sambre accorde beaucoup d'importance à sa mission de sensibilisation.

Toutes les actions menées en 2015 par la Cellule de Coordination pour la sensibilisation des acteurs locaux, du grand public et de publics ciblés sont détaillées au chapitre 4 : organisation ou participation à des animations et des activités d'information-sensibilisation, diffusion d'informations dans la presse (interviews, articles, communiqués de presse).

Conformément à l'Arrêté du Gouvernement Wallon du 13/11/2008 (art.R.48, §2), dans le cadre de sa mission de sensibilisation, le Contrat de Rivière Sambre & Affluents a également travaillé en synergie avec d'autres structures de sensibilisation agréés, et plus particulièrement avec des animateurs locaux tels que la FHPSO, l'Espace Nature de la Botte du Hainaut, l'asbl Centre de Culture Scientifique, l'asbl IDEF, les PCDN, les CPAS, ou encore avec les intercommunales.



2. Actions

2.1. Réalisation du PA 2014-2016

Le Plan d'Actions 2014-2016 est un outil stratégique d'aide à la décision pour l'amélioration de la qualité des eaux sambriennes. Il est utilisé comme levier principal pour la réalisation concrète d'actions sur le sous-bassin hydrographique. Ce chapitre vise à expliquer l'état d'avancement du Programme d'actions 2014-2016

Les différents graphiques ci-après permettent d'avoir une vision plus claire de la répartition des actions en fonction de leur thématique et de leur état d'avancement en date du 31 décembre 2015.

Avancée des actions 2014-2016

Finalisées	Reportées	En cours	Pas encore de suivi	Annulées	TOT
197	13	111	76	26	423

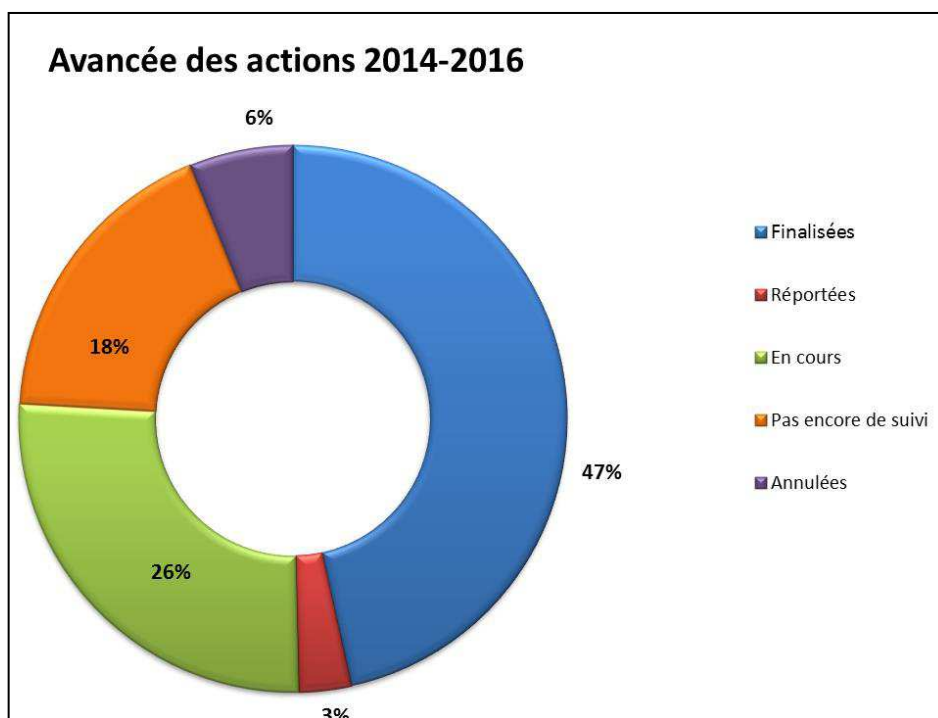


Figure 1: Graphique relatif à la concrétisation des actions du PA2014/2016



2.2. Autres projets

2.2.1. Barrage aux OFNI's 2015

Parce qu'ils sont en mouvement et passent sous nos ponts, les déchets flottants sont peu remarqués. C'est pourquoi le Contrat de Rivière Sambre & Affluents a décidé de réitérer en 2015 une grande campagne de chasse au OFNI's (Objets Flottants Non Identifiés).

Tout au long de l'année 2015, la Cellule de Coordination a sillonné les rivières afin de placer ces barrages flottants et le matériel de sensibilisation aux quatre coins du sous-bassin de la Sambre.

Afin de faciliter toutes les démarches administratives et logistiques, le Contrat de Rivière Sambre & Affluents a proposé une organisation totalement gratuite et clé sur porte.

Le CR Sambre s'est occupé de :

- la localisation des endroits et des cours d'eau susceptibles d'accueillir le barrage et le matériel de sensibilisation ;
- la demande d'autorisation de placement du barrage flottant auprès des autorités compétentes en fonction de la catégorie du cours d'eau choisi ;
- la pose du barrage flottant, des panneaux et banderoles explicatives sur un cours d'eau, en des endroits visibles de tous, visant d'abord les riverains et les usagers de voirie proches de cours d'eau ;
- Coordination avec les équipes communales pour la gestion des déchets retenus par le barrage (enlèvement régulier, tri et envoi vers les filières de gestion) ;
- l'enlèvement et la reprise du barrage flottant ainsi que du matériel de sensibilisation.

De plus, le CR Sambre propose, à la demande, une information encore plus interactive via une animation pour des publics scolaires, parascolaires, autour de l'observation des déchets collectés par le barrage.

Conclusion relatives à la campagne 2015

De l'évaluation globale du projet menée par le Contrat de Rivière, il ressort :

- + Un fort intérêt des riverains immédiats des cours d'eau, conscients du problème et soucieux que des efforts soient consentis pour limiter les déchets qui passent régulièrement sous leurs fenêtres ;
- + Une curiosité de la part des passants, clairement observée, lors des événements de poses et d'enlèvement du dispositif. Les riverains s'arrêtent et s'intéressent à la problématique. Les questions posées révèlent une méconnaissance de la problématique par le grand public. Le projet alimente à ce titre un questionnement et une réflexion nouvelle. La couleur vive du barrage reprise sur les différents supports de communication attire le regard ;
- + Un grand intérêt de la majorité des gestionnaires, notamment communaux, qui voient là une manière d'atteindre les objectifs de bon état de leur cours d'eau. Les acteurs communaux ont été bien présents et impliqués dans la mise en œuvre concrète : mise à disposition de personnel pour la pose, surveillance et ramassage régulier et évacuation des déchets accumulés, enlèvement et nettoyage du barrage, prêt de matériel (barrières Nadar, etc.). Les Communes y ont vu une action concrète et proche de leurs citoyens, de leur quotidien et l'ont largement relayée dans leur bulletin d'information communale.



+ Une opportunité pour les écoles d'aborder par l'action une matière des programmes scolaires. Sur le panneau A1, la vulgarisation de la problématique en dessins humoristiques assortis de commentaires plus consistants s'adapte avantageusement aux différents publics. L'écho des écoles est très positif. Il est arrivé que des passants suivent les groupes pour profiter des explications;

- Dans certains contextes toutefois, la pose du barrage n'était pas accueillie favorablement par quelques gestionnaires pour les risques sur l'hydro-géomorphologie qu'elle pourrait représenter (modification de l'écoulement et des loupes d'érosion). Ces gestionnaires ont ensuite toléré l'action et il est à noter qu'aucun problème structurel n'est apparu dans l'ensemble des cours d'eau concernés par le projet ;

- Certaines difficultés pour obtenir l'accord de principe de gestionnaires notamment supra-communales ;

- Une difficulté à associer les intercommunales de traitement des déchets au projet, principalement pour la collecte des déchets, mais l'objectif était avant tout la sensibilisation !

2.2.2. Pêche en Fête 2015

Pour sa quatrième édition, ce ne sont pas moins de 350 pêcheurs et visiteurs curieux qui se sont donné rendez-vous au centre de délasserment de Marcinelle. L'initiation à la pêche pour les plus jeunes a drainé aux alentours de 50 participants qui ont pu repartir avec un kit de départ constitué d'une canne et de sa ligne.

2.2.3. Signalétique cours d'eau 2015

Si l'année 2014 a permis d'établir, en concertation avec les communes du bassin, l'emplacement et la dénomination exacte d'une deuxième vague de panneaux de signalisation, l'année 2015 a quant à elle permis le placement de 260 panneaux hydronymes sur le territoire Sambrien.

2.2.4. Animations

Au cours de cette année, de nombreuses animations « one shot » ont eu lieu (maquette de STEP, analyse IBGN, atelier « produits écologiques », etc.). Pour faire face à la demande et aux invitations de partenaires, de nouvelles animations ont vu le jour (gestion des plantes invasives, analyse du biotope rivière, etc.). De manière à présenter d'autres aspects de la rivière, de nouveaux modules d'animations ont été pensés et sont en cours d'élaboration. On peut citer en exemple :

- La maquette « Agriculture et Rivière » ;
- Le module en bois « De l'œuf à la truite ».
- La création d'un module de fabrication des produits d'entretien écologiques

2.2.5. Première édition du Street-Fishing sur la Sambre

En septembre 2015, le Contrat Rivière Sambre a lancé la première édition d'un Street-Fishing sur la Sambre. L'objectif de cet événement était de montrer le potentiel piscicole qui se cache dans cette rivière trop souvent considérée comme polluée. La journée s'est déroulée au Château Cartier à Marchienne-au-Pont sous la forme d'un concours et a rassemblé plus de 45 pêcheurs issus des 4 coins de la Wallonie. Pour cette édition un partenariat avec la Fédération Sambre et Oise a permis d'assurer la logistique de la journée. Cela fut également l'occasion pour la ville de Charleroi de valoriser son patrimoine en mettant le Château à disposition gratuitement dans le cadre de l'événement, et en veillant à la propreté du site grâce au service « Cadre de vie ». Une équipe de moniteur se tenait à disposition des curieux désireux d'expérimenter ou de s'essayer à la pêche en ville.



2.2.6. Campagne « Berce du Caucase 2015 »

Contrairement à l'année 2014, la Cellule de Coordination gère désormais en direct la prise en charge de cette campagne.

Dans le courant du mois d'avril 2015, un courrier a été envoyé aux communes partenaires sur le territoire desquelles de la berce du Caucase a été identifiée (19 communes sur 32) pour leur proposer une formation et la possibilité de prêt de matériel de gestion (vêtements, gants imperméables, visière de protection, bûches) par le Contrat de Rivière. Suite aux excellentes relations entre le CR Sambre et la DGO3 « Cellule invasive », un travail de vérification et de gestion a été instauré.

La Cellule de Coordination participe activement au plan de lutte wallon contre la *berce du Caucase*. Sur 2015, 52 sites ont été identifiés et vérifiés dans 19 communes sur notre bassin. Parmi ceux-ci, 25 sites sont passés sous statut « population non retrouvée ou éradiquée ». 16 sites ont été traités mécaniquement sur le terrain, permettant ainsi la destruction de près de 500 plants de berces. Les autres sites sont sous la surveillance des communes concernées.

2.2.7. Campagne renouée 2015

La présence de cette plante au niveau sous bassin hydrographique est une problématique faisant l'objet de plusieurs actions inscrites au PA 2014-2016. C'est grâce à la collaboration entre le Contrat de Rivière et ses partenaires que ces actions peuvent être menées à bien.

Un projet pilote de partenariat entre le Contrat de Rivière Sambre, les Provinces de Hainaut et de Namur, et la direction des cours d'eau non navigables est en cours afin de mener des chantiers d'injection de la renouée du Japon sur le sous bassin hydrographique de l'Eau d'Heure. 200 clones de renouées sont maintenant sous traitement.

Parallèlement, sept communes se sont engagées dans l'action « pistolet injecteur » : diffusion de l'information sur les bonnes pratiques de gestion de la renouée du Japon, et prêt de pistolets injecteurs à la commune pour mise à disposition de ses administrés. La campagne se déroule lors de la descente de la sève vers le système racinaire, c'est-à-dire entre mi-août et mi-octobre.

2.2.8. Campagne « Balsamine de l'Himalaya 2015 »

Pour la troisième année consécutive, une campagne de lutte intensive contre la balsamine de l'Himalaya a été au programme de la période estivale. De nombreux contacts ont été pris pour s'attaquer à d'anciennes zones précédemment gérées mais aussi pour en intégrer de nouvelles.

La majeure partie du mois de juillet a été consacrée à la masse d'eau de surface SA04R dont le cours d'eau principal est la Biesmelle. Sur le ruisseau de Marbisoeul, les populations de balsamine apparaissent dès le village de Marbaix. La présence de balsamine est continue le long du cours d'eau, avec de grosses populations à intervalles irréguliers. La contamination s'étend jusqu'à la confluence avec la Biesmelle.

Comme en 2013, le cours d'eau de la Ligne a été entièrement géré par les étudiants du CR Sambre ainsi que le Laubac sur la commune de Lobbes.

Dans le parc de Monceau, à Charleroi, une éradication de la balsamine, en association avec l'asbl Charleroi Nature et l'action Été solidaire, a continué sur l'Hiernelle. Malgré sa canalisation (béton), l'envahissement sur ce cours d'eau est conséquent et il se propage bien au-delà des berges. La problématique de l'Hiernelle vient d'une contamination en amont de Charleroi.



Les communes de Florennes et Mettet ont été insérées dans la campagne 2015. Les efforts réalisés sur ces deux communes seront poursuivis en 2016 avec l'aide du PCDN de Mettet ainsi que la maison des Jeunes de Florennes.

En conclusion, il est important de souligner que tous ces efforts offrent un résultat positif sur les cours d'eau ou les campagnes sont menées depuis 2013. L'efficacité des opérations menées va croître au fil des ans. Nous attirons l'attention que cette lutte ne doit pas être relâchée puisque l'on compte 3 à 4 ans pour éliminer totalement les populations de balsamine. Par conséquent, nous avons encore besoin de reconduire un engagement de jobistes et entretenir le réseau des partenaires pour accomplir cette tâche de longue haleine.

Cours d'eau gérés	Communes concernées	Maitres d'œuvre	Collaborations
Laubac, Grignard	Lobbes	Administration communale	Bénévoles du PCDN et le CR Sambre
Hiernelle	Charleroi (château de Monceau-sur-Sambre)	Asbl Charleroi Nature	CR Sambre
Site hors cours d'eau	Beaumont	CR Sambre	/
La Ligne	Sombreffe	CR Sambre	Administration communale
L'Hubiessaut	Florennes	CR Sambre	/
Biesmelle, Villers, Marbisoeul	Thuin	CR Sambre	/

2.2.9. Autres actions hors du PA 2014-2016

Durant l'année 2015, des actions ponctuels et ne figurant pas au PA ont été réalisées par la Cellule de Coordination sur demande des partenaires. Les membres de la CC ont en effet participé sous forme de consultance à la cartographie de l'atlas des terrils de Charleroi, à la réalisation d'aménagements piscicoles sur la Thure et la Sambre avec la Maison Wallonne de la pêche ou encore dans des opérations de nettoyage de rivière.



3. Inventaire des points noirs

3.1. Mise à jour de l'inventaire

L'inventaire n'ayant plus été réalisé depuis 2012, l'entièreté des masses d'eau se devait d'être parcourue.

La mise à jour des données est indispensable pour identifier les points noirs prioritaires sur le terrain et déterminer ainsi les actions qui pourront être inscrites dans le Plan d'Actions 2017-2019.

En parallèle, l'inventaire a permis au personnel de la Cellule de Coordination d'accroître sa connaissance du sous-bassin, grâce à un arpentage exhaustif des cours d'eau. Cette expérience acquise s'avère être un avantage non négligeable lors de la rencontre des partenaires et crédibilise la Cellule de Coordination grâce à la vision de terrain que l'inventaire lui confère.

3.2. Encodage des données

Dans le but de permettre un échange utile des informations avec le Service Public de Wallonie, la Cellule de Coordination utilise l'application FULLCRUM qui permet la mise en ligne des données sous la forme d'un cloud directement accessible pour la Cellule Contrat Rivière du Département des Eaux de Surface (DESu).

3.3. Cartographie

En plus de l'encodage systématique des données de l'inventaire, une cartographie de celles-ci est réalisée afin de permettre une visualisation et une localisation rapide des points.

Pratiquement sur le terrain, chaque dégradation repérée fait l'objet :

- d'une photographie ;
- d'une description à l'aide des fiches actions du SPW ;
- d'une localisation sur carte IGN version papier ;
- d'un géo référencement pratiqué à l'aide d'un GPS.

Ces outils informatiques permettront la création aisée de cartes lors de l'élaboration du programme d'actions 2017-2019.

3.4. Sélection des points noirs prioritaires et définition d'actions correctrices

L'inventaire de terrain des cours d'eau et l'encodage des dégradations a été réalisé sur 29 des 32 communes partenaires de l'association. La Cellule de Coordination a entamé la production des rapports relatifs à la sélection de PNP durant le mois de décembre dans l'objectif des rencontres communales à partir de janvier 2016.

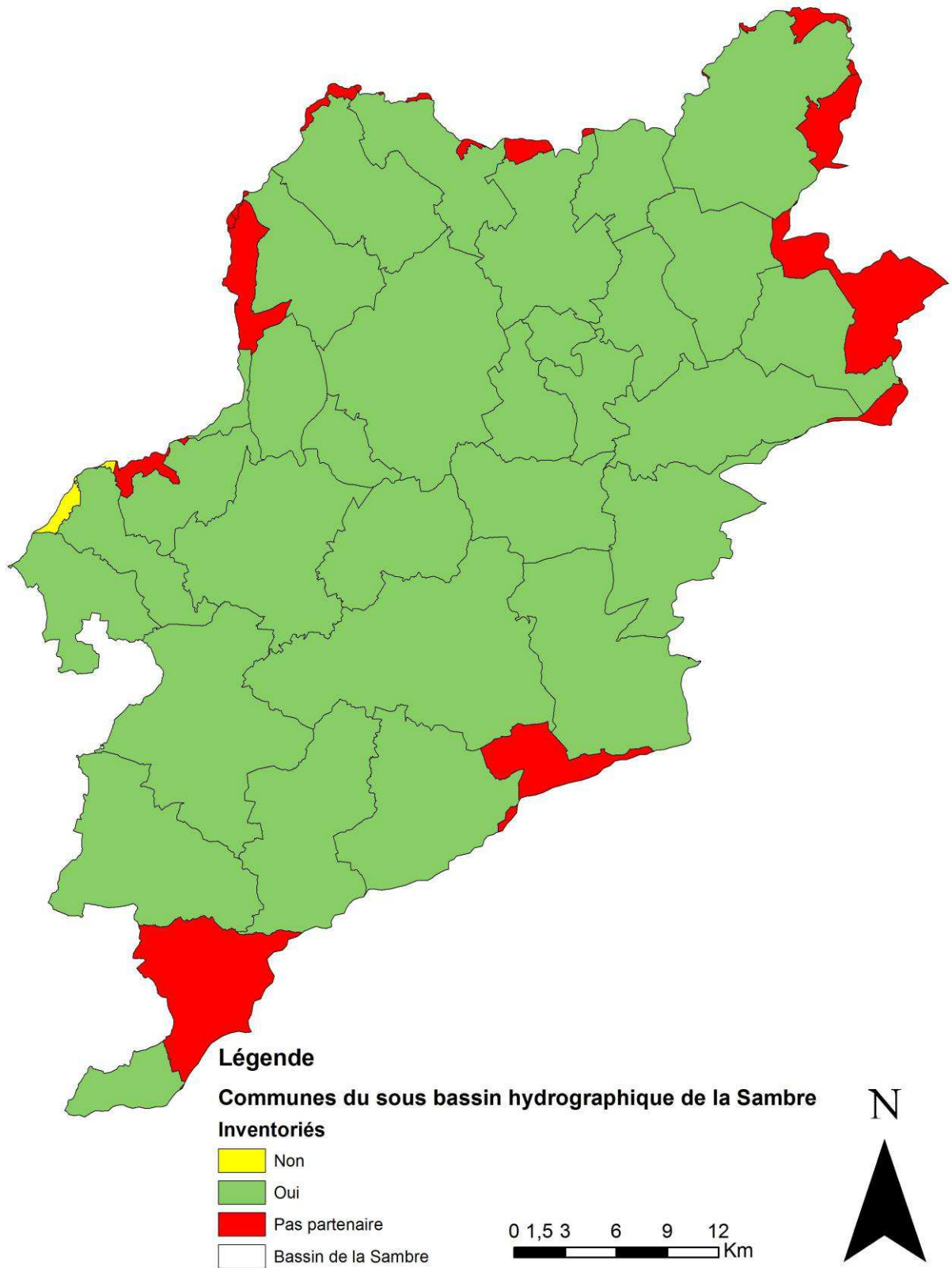
Les premières réunions seront organisées en janvier 2016 avec les partenaires pour leur présenter les résultats de l'inventaire, sélectionner les points noirs prioritaires (PNP), définir en concertation des actions correctrices à ces problèmes et planifier leur réalisation. Toutes ces actions seront inscrites, avec l'accord de leurs maîtres d'œuvre et après l'approbation du Comité de Rivière, dans le protocole d'accord 2017-2019.

Durant ces réunions, chaque point noir prioritaire sera passé en revue via la présentation d'une fiche descriptive et des propositions d'actions seront exposées au gestionnaire afin d'alimenter la discussion lors des rencontres. Le choix du caractère prioritaire est laissé au gestionnaire pour ensuite faire l'objet d'une validation et d'une hiérarchisation par le Comité de Rivière.



3.5. Etat d'avancement global de l'inventaire

Situation de l'inventaire au 31/12/2015



4. Sensibilisation

4.1. Publications du CR Sambre

L'Info Sambre se présente sous la forme d'un magazine A4 couleur et recto-verso. Il comprend habituellement 8 pages. Il est envoyé à tous les partenaires du Contrat de Rivière Sambre & Affluents et leurs représentants mais aussi à d'autres acteurs locaux et à certains particuliers qui le désirent et en ont fait la demande (350 exemplaires). Ce document est systématiquement mis en ligne sur le site Internet du Contrat de Rivière Sambre & Affluents.

Trois numéros ont été publiés en 2015. En voici les contenus :

Info Sambre n°14 de Janvier - Mars 2015 :

- Edito + AG du 28 avril 2015
- Focus sur quelques actions du Programme d'actions
- Bilan de l'édition 2015 des Journées Wallonnes de l'Eau
- Scaphandrier, un métier insolite !
- On sort en Sambre ?
- On a testé pour vous : Wikiwater

Info Sambre n°15 d'Avril - Juin 2015 :

- Edito
- Présentation d'activités du Comité Local Ry de Fosses et Biesme
- On sort en Sambre ?
- Le saviez- vous ? L'aquaponie, c'est quoi ?

Info Sambre N°16 Juillet-septembre 2015

- Edito +présentation de la nouvelle Coordinatrice
- Focus : actions sur les plantes invasives
- Natragriwal : partenaire des agriculteurs
- Succès du premier Street-fishing de Charleroi
- On sort en Sambre
- Bon à Savoir et Brèves



4.2. Animations et sensibilisation du grand public et de publics ciblés

4.2.1. Activités d'animation-sensibilisation

Date	Type d'événement	Descriptif	Nbre de participants
16/03/2015	Animation	Pirates d'eau douce, compagnie ZANNi pour les écoles de Momignies dans le cadre des JWE 2015	75
17/03/2015	Animation	Découverte de la Biesmes pour les élèves d'Aiseau-Presles	45
18/03/2015	Animation	Visite de la STEP de Saint-Aubin avec la MJ et Animation par le CR Sambre IBGN	20
19/03/2015	Animation	Animation sur les poissons lors d'une journée environnement à Anderlues dans le cadre des JWE 2015	120
21/03/2015	Animation	Tenue d'un stand sur les déchets collectés par un barrage OFNI's	40
21/03/2015	Animation	Inauguration du site de la Flache	35
23/04/2015	Animation	Animation OFNI'S	21
24/04/2015	Animation	Animation poisson	17
03/05/2015	Animation	Dimanche des sciences : Eau et Lumière	600
6/05/2015	Animation	Animation: poisson dis-moi qui tu es ?	10
14/05/2015	Animation	Animation pour Pêche en fête 2015	150
29/05/2015 au 31/05/2015	Animation	Animation Rivière & Agriculture dans le cadre de la ville s'éveille au chant du coq	645
3/06/2015	Animation	Animation frayère zonation Sivry - Rance	15
22/06/2015	Animation	Animation dans le cadre de la semaine des journées RAVel	126
23/06/2015 au 26/06/2015	Animation	Animation dans le cadre de la semaine des journées RAVel	537
27/06/2015	Animation	Animation lors du weekend Ferme ouverte	50
29/06/2015	Animation	Nettoyage d'une mare à l'école communale de la Flache	10
30/06/2015	Animation	Nettoyage d'une mare à l'école communale de	10



Date	Type d'événement	Descriptif	Nbre de participants
Gougnies			
6/07/2015	Animation	Animation pêche pour enfants handicapés mentaux	25
10/07/2015	Animation	Animation IBGN CPAS Aiseau	10
18/07/2015	Animation	Quartier d'été - découverte émeraude	80
22/08/2015	Animation	Animation IBGN Espace nature	30
19/09/2015	Animation	Tenue d'un stand IBGN Chatelet et ORP sur le site de l'ancienne marbrerie	60
24/09/2015	Animation	Produits d'entretien écologiques	
25/09/2015	Animation	Animation scolaire Type IBGN à Chatelet	26
4/10/2015	Animation	Tenue de Stand au JDE avec atelier produits écologique	
11/10/2015	Stand	Street-fishing	100
21/11/2015	Stand	Journée de l'arbre à Mettet	150
28/11/2015	Stand	Journée de l'arbre	

4.2.2. Journées Wallonnes de l'eau 2015

Cette année encore, la Cellule de Coordination a impulsé une dynamique auprès de ses partenaires dans le but de sensibiliser un maximum d'écoles à la bonne gestion de la ressource « eau ». Le tableau ci-dessous présente les chiffres de cette édition 2015.

Du samedi 14 mars au dimanche 29 mars 2015.
2 050 personnes sensibilisées dont 1 150 élèves.
61 activités tout public et scolaires
23 communes participantes
Une vingtaine de partenaires associés.
4 reportages radio et 1 reportage Télé
6 articles de presse



*Animations des publics scolaires
réalisées par la Cellule de Coordination
dans le cadre des Journées Wallonnes de l'Eau 2015*

Animation	Date	Ecole / Organisme	Nombre d'enfants
Le sous-bassin de la Sambre (eau et patrimoine)	10-mars	Ecole de la FWB de Sombreffe	18
Le sous-bassin de la Sambre (eau et patrimoine)	16-mars	Ecole communale de Boignée	13
Spectacle "Pirate d'eau douce" (2 groupes animés)	16-mars	Ecoles de l'entité de Momignies (tous réseaux confondus, maternelle)	110
Le transport Fluvial et le métier de batelier sur la péniche le Laure	16-mars	Ecole libre Saint-Vincent de Merbes-le-Château	23
Le sous-bassin de la Sambre (eau et patrimoine)	17-mars	Ecole de la FWB de Sombreffe	18
Le transport Fluvial et le métier de batelier sur la péniche le Laure	17-mars	Ecole libre Saint-Vincent de Merbes-le-Château	21
A la découverte d'Aise "eau" Presles. Découverte de la Biesmes et de l'écosystème aquatique à la manière d'un castor (3 groupes animés)	17-mars	Ecole Saint-Joseph d'Aiseau Presles	63
Visite de la STEP de Saint-Aubain	18-mars	Maison des Jeunes de Florennes et Jeune de l'Accueil extra-scolaire de Florennes	16
Journée environnement dédiée à l'eau à travers différents stands	19-mars	Ecoles de l'entité d'Anderlues (tous réseaux confondus)	120
Le sous-bassin de la Sambre (eau et patrimoine)	23-mars	Ecole Saint-Lambert de Ligny	11



*Animations des publics scolaires
réalisées par la Cellule de Coordination
dans le cadre des Journées Wallonnes de l'Eau 2015*

Le transport Fluvial et le métier de batelier sur la péniche le Laure	23-mars	Ecole communale de Merbes-le-Château et Merbes Sainte-Marie	21
Visite du laboratoire de recherches hydrauliques de Châtelet (3 classes)	23-mars	Ecole Saint-Jean Berchmans et Ecole Dr Cornet	56
Le sous-bassin de la Sambre (eau et patrimoine)	24-mars	Ecole Saint-Lambert de Ligny	14
Le transport Fluvial et le métier de batelier sur la péniche le Laure	24-mars	Ecole communale de Labuissière et Fontaine-Valmont	28
Visite du laboratoire de recherches hydrauliques de Châtelet (3 classes)	24-mars	Ecole de Landelies, Jeunes de l'asbl Sens-sas, Ecole Dr Cornet	50
Tous à l'Eau du Robinet	24-mars	Ecole de Pont-à-Celles	50
Découverte de la rivière l'Orneau	24-mars	Ecole communale Gembloux III	27
A la découverte d'Aise "eau" Presles. Découverte de la Biesmes et de l'écosystème aquatique à la manière d'un castor (2 groupes)	24-mars	Jeunes de l'asbl Sens-Sas ; Ecole communale d'Aiseau Presles	39
Le sous-bassin de la Sambre (eau et patrimoine)	25-mars et 26 mars	Ecole communale de Tongrinne, Ecole Saint-Laurent de Sombreffe	40
Découvert du bois de la Bruyère et découverte de ses ruisseaux frayère	26-mars	Ecole libre de Sautin	12
Journée environnement dédiée (visite de STEP, IBGN, découverte des poissons, initiations pêche)	27-mars	Ecole communale de Fraire	25
Le sous-bassin de la Sambre (eau et patrimoine)	30-mars	Ecole communale de Ligny	16



*Animations grand public
réalisées par les partenaires du Contrat de rivière Sambre et Affluents
dans le cadre des Journées Wallonnes de l'Eau 2015*

Titre	date	descriptif	organisateur
Visite de la Réserve Naturelle de l'Escaille (Pré JWE)	15-mars	A travers la visite de la Réserve Naturelle de l'Escaille, la découverte des mares et des systèmes d'épuration des eaux de la N4, votre guide vous fera prendre conscience de l'importance de gérer les sources anthropiques de ruissellement afin de préserver ces joyaux naturels.	NATAGORA-Hesbaye Ouest
Faisons barrages aux OFNI's	16/03 au 30/03	Un barrage flottant faisant obstacle aux «Objets Flottants Non Identifiés» sera placé du 15 mars au 30 mars sur l'Hiernelle à Monceau-sur-Sambre	Contrat de Rivière Sambre & Affluents
Reconversion et nouvelle carrière	20-mars et 21 mars	Visite de l'ancienne carrière de Jamioux (Réserve Naturelle Domaniale). L'asbl îles de vie vous propose 4 visites dont une nocturne à l'ancienne carrière de Jamioux maintenant classée réserve naturelle. Les curieux pourront admirer la magnifique reconversion d'un site longuement exploité par l'homme et maintenant devenu un havre de paix pour notre biodiversité.	Ile de vie asbl
Reconversion et nouvelle carrière	22-mars et 23 mars	Le ruisseau, milieu vivant. Identification des espèces aquatiques. L'asbl îles de vie vous propose 4 visites dont une nocturne à l'ancienne carrière de Jamioux maintenant classée réserve naturelle. Les curieux pourront admirer la magnifique reconversion d'un site longuement exploité par l'homme et maintenant devenu un havre de paix pour notre biodiversité.	Ile de vie asbl
Le sentier de l'Eure : la nature en ville	21-mars	Balade nature guidée sur le sentier de l'Eure. Mise en avant du travail de réhabilitation du sentier réalisé par le PCDN, les bénévoles, les partenaires et sensibilisation sur l'importance de la nature en ville.	Charleroi Nature asbl et le PCDN de Charleroi en partenariat avec l'asbl Avanti et l'asbl Le Chemin d'un Village



Animations grand public
réalisées par les partenaires du Contrat de rivière Sambre et Affluents
dans le cadre des Journées Wallonnes de l'Eau 2015

Nos produits d'entretien – Fabrication maison	21-mars	Parce qu'ils sont plus doux pour notre santé, pour l'environnement et pour notre portefeuille, la commune de Mettet vous propose un atelier de fabrication de produits d'entretien respectueux de l'environnement.	Commune de Mettet
Le printemps réveille la rivière des castors	21-mars	La nature est en fête, l'eau est joyeuse et trépidante : les cingles ne finissent pas de plonger dans les remous de l'eau vive ; Martin part à la pêche au vairon dans un envol strident et métallique ; la bergeronnette des ruisseaux s'est parée de son plus beau maillot jaune...	L'asbl RANGERS et CJJM Les Castors
Randonnée nature guidée dans la vallée de la Biesmelle	21-mars	Découverte de la vallée de la Biesmelle et de sa confluence afin de prendre connaissance et donc conscience de ce patrimoine naturel ainsi que de son importance dans nos paysages et dans notre histoire.	Cercle des Naturalistes de Belgique asbl, section « Haute Sambre »
Journée autour de l'eau le long du ruisseau des Estinnes à Estinnes-au-Val	21-mars	A cette occasion, la rue Rivière sera rendue aux piétons. L'Administration communale vous proposera des activités Nature gratuites, des visites d'installations liées à l'eau, des stands d'information, la clôture du projet OFNI's	Administration communale d'Estinnes en partenariat avec les associations environnementales, le Contrat de Rivière Haine, le Contrat de Rivière Sambre & Affluents.
Soirée «Chouettes-Batraciens»	21-mars	Balade découverte et contée à la recherche des tritons, salamandres ou autres grenouilles sous le cri des hiboux, chevêches et «chats-huants». Frissons et émerveillements garantis... Venez sans crainte dans la vallée de la Biesme à AIS«EAU»-PRESLES.	Rangers asbl et CJJM Les Castors
Randonnée nature guidée autour de l'Orneau	22-mars	Au départ du centre de Gembloux, votre guide vous fera descendre l'Orneau jusqu'à Grand-Manil afin de découvrir les trésors naturelles qu'il recèle. Sur le chemin vous pourrez apprécier sa faune, sa flore et les ouvrages d'art qui l'ont façonné.	Cercle des Naturalistes de Belgique asbl, section « La Salamandre »



Animations grand public
réalisées par les partenaires du Contrat de rivière Sambre et Affluents
dans le cadre des Journées Wallonnes de l'Eau 2015

Une journée sur le sentier « L'histoire d'un ruisseau »	22-mars	Au départ de la source de l'Eau d'Heure et sous la guidance de Monsieur Michaux vous longerez le sentier « L'histoire d'un Ruisseau ».	Le Chemin d'un Village asbl en, la commune de Cerfontaine, le PCDN de Cerfontaine, Les Lacs de l'Eau d'Heure, DGO2
Atelier de produits d'entretien écologiques	22-mars	Dans le cadre de sa journée « Santé » organisée par le Plan de Cohésion Sociale, la commune de Pont-à-Celles vous sensibilisera à la pollution de l'eau en vous proposant 2 ateliers de fabrication de produits d'entretien écologiques.	Plan de Cohésion Sociale (Commune de Pont-à-Celles)
Randonnée nature guidée le long de la Thure	22-mars	Dans un esprit de randonnée transfrontalière, votre guide vous fera découvrir l'importance des milieux humides à travers la découverte de leur faune et de leur flore depuis l'église de Grandrieu jusqu' à Hestrud.	Cercle des Naturalistes de Belgique asbl, section « La Molène »
Les prémices du printemps	22-mars	L'association section apicole « l'Abeille de la Sambre » vous propose une randonnée guidée le long des berges de la Sambre. Cette balade vous fera découvrir la faune et la flore inféodé aux berges et bords de cours d'eau.	L'association section apicole « l'Abeille de la Sambre » en partenariat avec l'office du tourisme de Merbes-le-Château
L'hydroculture, la culture de demain ?	26-mars	L'asbl Charleroi Nature vous propose de venir découvrir les différents aspects de l'hydroculture dans le cadre du Club Nature Senior.	Charleroi Nature asbl
Découverte nature guidée dans la vallée de la Sambre	28-mars	Découverte de la vallée de la Sambre et de sa rive gauche afin de prendre connaissance et donc conscience de ce patrimoine naturel ainsi que de son importance dans nos paysages et dans notre histoire.	Cercle des Naturalistes de Belgique asbl, section « Haute Sambre »
A la découverte des batraciens	28-mars	Point d'orgue des campagnes de sauvetage des batraciens, la commune de Floreffe organise un après- quatre heure ludique où jeunes comme moins jeunes seront conviés à venir découvrir le monde fascinant des grenouilles et autres batraciens.	Commune de Floreffe en partenariat avec le PCDN de Floreffe, le Cercle Horticole de Floreffe et NATAGORA - Cœur de Wallonie



Animations grand public
réalisées par les partenaires du Contrat de rivière Sambre et Affluents
dans le cadre des Journées Wallonnes de l'Eau 2015

Le Chemin de l'Eau d'Heure	29-mars	Au départ de la salle des « pas perdus » de la gare de Charleroi, vous emprunterez le Ravel afin de découvrir la Sambre. Monsieur Michaux de l'asbl Le Chemin d'un Village vous fera découvrir le patrimoine industriel carolo actif et en reconversion.	Le Chemin d'un Village asbl en partenariat avec la bibliothèque Marguerite Yourcenar, le TEC et le Contrat de Rivière Sambre & Affluents
Ouverture de la station d'épuration de Wanfercée-Baulet	29-mars	L'Intercommunale pour la Gestion et la Réalisation d'Etudes Techniques et Economiques (IGRETEC) ouvre les portes d'une de ses stations d'épuration.	IGRETEC
Journée nature et détente au Moulin de la Fluette	29-mars	Sur le magnifique site du moulin de la Fluette, la commune de Sambreville et ses partenaires vous proposent différents stands et une kyrielle d'activités telles que des initiations à la pêche, une balade nature guidée le long du ruisseau de Fosses, un jeu de piste sur les moulins, une course de canards et bien d'autres choses encore.	La commune de Sambreville, les Comités de quartier de Falisolle Centre et Falisolle Fluette, l'IDEF, la Société de Pêche « La truite d'or » et le Moulin de la Fluette
Sous les pavés de Gembloux...l'Orneau	29-mars	Découverte du tracé de l'Orneau sous le centre-ville. Si le débit le permet, vous pourrez descendre dans le pertuis et ainsi découvrir de manière insolite le cours d'eau qui traverse la ville.	DCENN en partenariat avec l'office du Tourisme de Gembloux
Terril Saint-Jacques « Eau naturel »	29-mars	Longtemps regardés comme des cicatrices d'un passé douloureux, les terrils sont maintenant largement adoptés dans le cœur des gens. Autrefois tas stériles, ils sont devenus des réservoirs de biodiversité dans un environnement très malmené.	Commune de Farciennes en partenariat avec Farciennes +, l'ICDI, le Centre Culturel de Farciennes, Roton environnement et la DGO2
Découvrez le plus grand barrage de Belgique et ses alentours	29-mars	A travers une balade matinale sous la guidance d'un animateur de l'Aquascope de Virelles, venez découvrir la faune et de la flore des berges du plus grand barrage de Belgique.	Commune de Froidchapelle en partenariat avec l'asbl Les Lacs de l'Eau d'Heure et l'Aquascope de Virelles



*Animations grand public
réalisées par les partenaires du Contrat de rivière Sambre et Affluents
dans le cadre des Journées Wallonnes de l'Eau 2015*

Le printemps réveille la rivière des castors	29-mars	La nature est en fête, l'eau est joyeuse et trépidante : les cincles ne finissent pas de plonger dans les remous de l'eau vive ; Martin part à la pêche au vairon dans un envol strident et métallique ; la bergeronnette des ruisseaux s'est parée de son plus beau maillot jaune...	L'asbl RANGERS et CJJM Les Castors
---	---------	---	------------------------------------



4.2.3. Autres actions de sensibilisation

Les autres actions de sensibilisation sont reprises dans le tableau se trouvant au chapitre 6.4

4.3. Revue de presse

Les activités et actions réalisées par et avec les partenaires dans le cadre du Contrat de Rivière Sambre & Affluents ont amené la Cellule de Coordination à avoir régulièrement des contacts avec la presse sur divers canaux : radio, presse écrite et télévision.

4.3.1. Presse audiovisuelle 1er semestre 2015

- Participation à l'émission de radio Men@Work sur Classic 21 dans le cadre des JWE 2015;
- Interview du Contrat de Rivière Sambre sur radio Contact dans le cadre des JWE 2015 ;
- Interview du Contrat de Rivière Sambre sur RAM-DAM Musique dans le cadre des JWE 2015 ;
- Interview du Contrat de Rivière Sambre sur Vivacité Radio dans le cadre des JWE 2015 ;
- Interview du Contrat de Rivière Sambre sur Télé-Sambre pour Pêche en fête 2015 ;
- Interview du Contrat de Rivière Sambre sur Radio -Contact dans le cadre du Street-Fishing ;
- Interview du Contrat de Rivière Sambre sur Vivacité-Radio dans le cadre du Street-Fishing ;
- Interview du Contrat de Rivière Sambre sur Télé-Sambre dans le cadre du Street-Fishing.

4.3.2. Articles parus dans la presse écrite

- Pêcheur fédéré : Le Contrat de Rivière Sambre & Affluents ;
- Vers l'Avenir : Nettoyage de l'Eau d'Heure avec la société de pêche de Pry-lez-Walcourt ;
- L'Avenir : Barrages, Sentiers, Station d'épuration ;
- L'Avenir : Des journées pour prendre l'eau ;
- L'Avenir : Les cours d'eau, lieux vivants à découvrir ;
- L'Avenir : Biodiversité au cœur des quartiers d'été ;
- L'Avenir : Ballade sur le sentier ;
- L'Avenir : Brunch zéro déchets dans le parc des Ducs ;
- Pêcheur fédéré : Le 1^{er} Street-fishing à Charleroi ;
- Pêcheur Belge : Concours de Street-fishing à Charleroi ;
- L'Avenir : Barrages OFNI' sur la Biesmelle ;
- L'Avenir : un barrage flottant pour sensibiliser à la pollution des cours d'eau installé à Gembloux.
-

4.4. Site web et médias digitaux

4.4.1 Site Internet www.crsambre.be

Le site Internet du CR Sambre (www.crsambre.be) est toujours hébergé par les services du département NTIC d'IGRETEC.

La Cellule de Coordination a la possibilité d'insérer des diaporamas photos sur le site Internet. De cette manière, les photos des événements du Contrat de Rivière, comme celles de Pêche en fête par exemple, peuvent être consultables par tous les visiteurs.

En février 2015, une rubrique « Journées wallonnes de l'Eau 2015 » a été ajoutée dans la structure du site Internet. Cela permet un accès plus visible et aisé au descriptif des activités proposées lors de ces journées.

Le site étant constamment mis à jour, les principales modifications ont lieu dans les rubriques suivantes :

- Page d'accueil : Insertion d'actualités concernant le Contrat de Rivière (ex : enquête publique sur les plans de gestion, bilan des Journées de l'Eau 2015, etc.)



- Agenda : Dorénavant, et lorsqu'elles nous sont transférées à temps, nous indiquons les informations relatives aux évènements qu'organisent nos partenaires.

- Documents : Chaque nouveau document (folder, brochure, flyer, etc.) présentant le Contrat de Rivière ou un de ses évènements est inséré dans cette rubrique. Dans celle-ci, les Info Sambre peuvent également être téléchargés en format PDF.

L'espace d'échange permet un transfert simplifié des dossiers volumineux vers les partenaires, de nombreux documents relatifs au Comité de Rivière y sont également stockés (RA/Inventaire/PV/).

Statistiques de visites

Dans ce tableau, se trouvent les chiffres de consultation du site Internet pour le premier semestre 2015.

Site	Visites	Pages vues	Pages vues par visiteur	Temps moyen de visite	Taux de visites à une page
crsambre	6804	15654	3.1	2min 4s	65 %
TOTAL	6804	15654	3.1	2min 4s	65 %

Le site Internet www.crsambre.be a enregistré 6804 visites en 2015, ce qui représente la meilleure année en termes de fréquentation.

C'est durant le mois de mars, période des Journées Wallonnes de l'Eau, qu'on enregistre le plus de visiteurs. C'est la page « Journées Wallonnes de l'Eau » qui comptabilise le plus de visites.

Les visiteurs sont principalement belges. Ils visitent notre site en y accédant directement, via un moteur de recherche ou via le site www.environnement.wallonie.be.

En tenant compte de ces éléments, on peut affirmer que le site reste un moyen de communication important du CR Sambre et qu'une attention particulière doit lui être apportée.

4.4.2 Page Facebook

Depuis le début 2015, le Contrat de Rivière Sambre et Affluents dispose aussi d'une page Facebook <https://www.facebook.com/crsambre>. Cela permet de partager des informations en temps réel, beaucoup plus facilement que sur notre site Internet, mais aussi de relayer des informations diffusées par nos partenaires, ou des articles publiés dans les médias, en les partageant directement. Cela permet aussi à nos partenaires de partager les informations que le CR Sambre diffuse, d'un simple clic.

Fin 2015, 200 personnes suivaient la page mais certaines publications, partagées par les internautes, ont atteint plus de 1300 vues. Cela a notamment été le cas pour l'événement de Streetfishing de Charleroi.



5. Groupes de travail

5.1. Groupes de travail thématiques

5.2.1. Groupe de travail thématique « Piscicole »

Pas de groupe de travail « Piscicole » mais des rencontres fréquentes entre la Cellule de Coordination et les acteurs du monde halieutique ont eu lieu dans le cadre de l'organisation de *Pêche en Fête* ou encore l'élaboration d'une première édition d'un *Street-fishing* durant le second semestre. D'autres dossiers sont suivis par la Cellule de Coordination qui bénéficie d'un excellent partenariat avec la Fédération halieutique et piscicole de la Sambre. Ces dossiers ont débouché sur des actions de restauration d'habitats, de soutien lors des pêches électriques ou encore sur des propositions d'actions pour le futur PA.

5.2.2. Groupe de travail thématique « Information-Sensibilisation »

Cette thématique s'inscrit pleinement dans les missions du Contrat de Rivière Sambre (CR Sambre) dont l'objectif numéro 6 vise à : « Assurer l'éducation et la sensibilisation de la population et des gestionnaires à la sauvegarde du bassin hydrographique ». Ainsi, les travaux de ce GT servent à alimenter directement le Programme d'Actions 2014 - 2016.

Le GT s'adresse aux partenaires inscrits dans cette démarche : gestionnaires, GAL, offices de tourisme, associations actives en matière d'eau, secteur de l'éducation, etc.

La thématique étant relativement large, la finalité du GT ne doit pas s'écarter de la « recherche du bon état des eaux » et pourrait se résumer comme : informer, sensibiliser le tout public sur les bonnes pratiques en matière de préservation de la ressource eau.

Ce GT « Information – Sensibilisation » s'est réuni au deuxième semestre 2015, en prévision de l'organisation des Journées Wallonnes de l'Eau 2016.

5.2.3. Groupe de travail thématique « Agriculture »

En 2015, trois séances d'informations ont été organisées dans le but de répondre à l'actualité agricole. Les agriculteurs et les échevins des communes du sous-bassin de la Sambre, ainsi que ceux des Communes de Chimay et de Couvin, ont été conviés et 125 personnes, agriculteurs ou autres, ont répondu présents. Ces séances d'information sont les prémices de l'élaboration d'un groupe de travail poussant la réflexion sur la relation entre agriculture et eau de manière à améliorer/préserver la qualité des eaux de surface et souterraines.

Durant le deuxième semestre de l'année 2015, le GT s'est réuni dans le cadre du Programme d'Actions (PA) 2014 -2016, afin d'illustrer les actions entreprises sur le thème de l'agriculture : La réunion s'est ensuite consacrée à l'élaboration d'actions pour 2017-2019 et permettre de réaffirmer l'importance de la thématique « agriculture » au sein du Contrat de rivière Sambre.

Ce GT a été l'occasion de croiser les desideratas des uns et les offres de service des autres avec l'objectif de l'amélioration de la qualité des eaux de surface et souterraines sur le sous-bassin de la Sambre.

Cette réunion s'est achevée par la visite de la station de bio méthanisation de la commune d'Aiseau–Presles.



6. Réunions

6.1. Comité de Rivière

Dates	Type de réunion	PV
28/04/2015	Comité de Rivière : Assemblée Générale Ordinaire	
11/05/2015	Comité de Rivière : Assemblée Générale Extraordinaire	
01/12/2015	Comité de Rivière : Assemblée Générale Ordinaire	
01/12/2015	Comité de Rivière : Assemblée Générale Extraordinaire	

6.2. Conseils d'Administration

Date	Type de réunion	PV
03/02/2015	Conseil d'Administration	
11/05/2015	Conseil d'Administration	
30/06/2015	Conseil d'Administration	
29/09/2015	Conseil d'Administration	
24/11/2015	Conseil d'Administration	

6.3. Réunions des Groupes de travail

Date	Type	Descriptif	PV
09/03/2015	Groupe de travail	Soirée d'information agriculture à Anderlues.	Pas de PV
12/03/2015	Groupe de travail	Soirée d'information agriculture à Sivry-Rance.	Pas de PV
19/03/2015	Groupe de travail	Soirée d'information agriculture dans à Gembloux.	Pas de PV
16/11/2015	Groupe de travail	GT Information-Sensibilisation :JWE 2016	
17/11/2015	Groupe de travail	GT Information-Sensibilisation :JWE 2016	
18/11/2015	Groupe de travail	GT Information-Sensibilisation :JWE 2016	
11/12/2015	Groupe de travail	GT Agriculture : Préparation PA 2017/2019	



6.4. Autres Formations/sensibilisation grand public :

Formation/Stand/ORP

Date	Type d'événement	Descriptif
4/02/2015	Formation	Formation à la gestion différenciée
4/03/2015	Formation	Exposé d'informations pour les seniors ENEO
18/03/2015	Formation	7ème assises de l'eau : La Gestion des réseaux d'égouttage
7/08/2015	Formation	Formation plantes aquatiques avec CNB
9/10/2015	Formation	Formation Quantum-gis donnée par le CR Sambre à Charleroi Nature
22/09/2015	Formation	Fabrication de produits d'entretien écono-écolo
26/10/2015	Formation	Gestion des inondations
10/11/2015	Formation	Colloque sur l'état des sols en région wallonne
7/12/2015	Formation	Formation lutte espèces invasives animales
15/12/2015	Formation	20 ans des MAE
18/12/2015	Formation	Coaching équipe
21/02/2015	ORP	Nettoyage EDH avec la société de pêche de Pry-les Walcourt
19/09/2015	ORP	ORP Chatelet/animation IBGN
3/05/2015	Stand	Dimanche des Sciences
14/05/2015	Stand	Pêche en fête 2015 à Marcinelles
29/05/2015	Stand	La Ville s'éveille au chant du coq
30/05/2015	Stand	La Ville s'éveille au chant du coq
31/05/2015	Stand	La Ville s'éveille au chant du coq
22/06/2015	Stand	Journées RAVEL
23/06/2015	Stand	Journées RAVEL
25/06/2015	Stand	Journées RAVEL
26/06/2015	Stand	Journées RAVEL
27/06/2015	Stand	Journée Ferme ouverte
11/10/2015	Stand	Street-fishing Charleroi 2015 1 ^{ère} édition
21/11/2015	Stand	Journée de l'arbre à Mettet
28/11/2015	Stand	Journée de l'arbre à Ham-sur-Heure/Nalines

Visites de terrain :

Date	Descriptif
17/02/2015	Rencontre sur le Tintia pour un soutien lors d'une expertise géomètre
26/02/2015	Sortie de terrain avec la DCENN pour illustrer les points noirs
16/03/2015	JWE : Installation du barrage aux OFNIs
16/03/2015	JWE : Installation du barrage aux OFNIs



Date	Descriptif
22/03/2015	JWE : Randonnée nature guidée le long de l'Orneau
2/04/2015	Visite de la zone humide à Gilly pour futur ORP avec Charleroi Nature
3/04/2015	Pose barrage flottant
3/04/2015	Pose barrage flottant
3/04/2015	Réunion au sujet d'une zone humide à Gilly avec ChaNa
17/04/2015	Pose barrage flottant
17/04/2015	Pose barrage flottant
21/04/2015	Gestion Berce du Caucase
4/05/2015	Gestion Berce du Caucase
4/05/2015	Pose barrage flottant
4/05/2015	Pose barrage flottant
4/05/2015	Gestion Berce du Caucase
13/05/2015	Reprise barrage flottant
13/05/2015	Reprise barrage flottant
15/05/2015	Pose barrage flottant
15/05/2015	Pose barrage flottant
28/05/2015	Reprise barrage flottant
28/05/2015	Reprise barrage flottant
1/06/2015	Pose barrage flottant
1/06/2015	Pose barrage flottant
10/06/2015	Visite Terril Courcelles
11/06/2015	Reprise barrage flottant
11/06/2015	Reprise barrage flottant
11/06/2015	Pose barrage flottant
11/06/2015	Pose barrage flottant
15/06/2015	Relevé des pièges IBGN à Bambois
16/06/2015	Gestion de Berce



Date	Descriptif
18/06/2015	Rempoissonnement d'ombrets sur la Biesmelle à Biesme-sous-Thuin
29/06/2015	Reprise barrage flottant
29/06/2015	Reprise barrage flottant
7/07/2015	Gestion Renouée cour d'école St Aubain
8/07/2015	Gestion Balsamine Marbisoeul
9/07/2015	Végétalisation de berges dans la Haute Sambre
10/07/2015	Pose barrage flottant
10/07/2015	Pose barrage flottant
13/07/2015	Gestion Berce du Caucase (avec étudiants chez un privé)
14/07/2015	Arrachage de Balsamines de l'Himalaya Mettet
15/07/2015	Pêche électrique sur la SA02R
17/07/2015	Pêche électrique sur la SA01R
23/07/2015	Récupération des barrages aux OFNI's à Aiseau et Fosses-la-Ville
24/07/2015	Gestion Berce du Caucase Charleroi
4/08/2015	Gestion Berce du Caucase
5/08/2015	Gestion Berce du Caucase
5/08/2015	Gestion Berce du Caucase
6/08/2015	Visite des sites potentiels pour le projet de végétalisation de la Haute Sambre
11/08/2015	Réunion en vue de la restauration de frayère Thure
13/08/2015	Injection renouées dans l'école communale de Saint-Aubin
14/08/2015	Inspection du statut de plusieurs actions à Froidchapelle
18/08/2015	Injection de la renouée du Japon à Ham-sur-Heure/Nalines
21/08/2015	Gestion berce du Caucase
24/08/2015	Georéferencement des clones avec LDEH asbl
24/08/2015	OFNIS : Placement d'un barrage au golf de Masy.



Date	Descriptif
2/09/2015	Reprise des pistolets injecteurs Pont à Celles
3/09/2015	Inventaire terrain Gembloux
3/09/2015	Reprise des barrages GMX
4/09/2015	Inventaire terrain Gembloux
7/09/2015	Reprise des Barrages à Gembloux
7/09/2015	Dépôt des barrages Floreffe
7/09/2015	Injection Lobbes (dépôt)
7/09/2015	Dépôt barrage Jemeppe-sur-Sambre
5/10/2015	OFNIS : Reprise du barrage à Pont-à-Celles et placement de celui-ci à Momignies + injection de renouées du Japon
7/09/2015	Pose barrage Floreffe
7/09/2015	Pose barrage Jemeppe-sur-Sambre
11/09/2015	Injection renouées AC Mettet
14/09/2015	OFNIS : Placement d'un barrage à Châtelet
14/09/2015	Dépôt pistolet injecteur Gembloux
15/09/2015	Préparation des animations IBGN à Chatelet
15/09/2015	Injection renouée
16/09/2015	Pose de protection cormorans Luttres
17/09/2015	Reprise des barrages
17/09/2015	Reprise des barrages
21/09/2015	OFNIS : Enlèvement et pose de barrages aux OFNIS
21/09/2015	OFNIS : Enlèvement et pose de barrages aux OFNIS
29/09/2015	Visite de frayères artificielles à Braives (CR Meuse aval)
29/09/2015	Invasives : injection de renouées du Japon chez un particulier
1/10/2015	Invasives : injection de renouées du Japon avec la province de Hainaut dans le cadre du projet sur la masse d'eau de l'Eau d'Heure



Date	Descriptif
2/10/2015	Invasives : injection de renouées du Japon avec la province de Hainaut dans le cadre du projet sur la masse d'eau de l'Eau d'Heure
5/10/2015	Reprise des Barrages à Pont-à-Celles
5/10/2015	Pose des barrages Momignies
5/10/2015	Injection clone renouées
8/10/2015	Préparation SF 2015
9/10/2015	Préparation SF 2015
12/10/2015	Injection renouées Thuin
21/10/2015	Injection renouées du Japon
21/10/2015	Injection renouée sur les Lacs de l'EDH
21/10/2015	OFNIS : Reprise du barrage à Momignies
23/10/2015	Visite d'une ferme aquaponique à Bruxelles en prévision du futur PA2017-2019
3/11/2015	Visite du ruisseau du Cheneau et vérification panneau signalétique
16/11/2015	Visite d'aménagements ZIT avec Natagriwal
24/11/2015	Visite des futurs locaux sur le site de Monceau

Inventaire des cours d'eau :

Date	Lieu inventorié
12/02/2015	Inventaire Walcourt
23/02/2015	Inventaire Walcourt
3/03/2015	Inventaire Walcourt
6/03/2015	Inventaire Walcourt
11/03/2015	Inventaire Walcourt
9/04/2015	Inventaire Gerpinnes
15/04/2015	Inventaire Gerpinnes
8/06/2015	Inventaire Mettet
9/06/2015	Inventaire Mettet



Date	Lieu inventorié
10/06/2015	Inventaire Florennes
11/06/2015	Inventaire Florennes
2/07/2015	Inventaire Thuin
8/07/2015	Inventaire Thuin
16/07/2015	Inventaire Thuin
20/07/2015	Inventaire Thuin
29/07/2015	Inventaire Jemeppe-sur-Sambre
9/08/2015	Inventaire Jemeppe sur Sambre
11/08/2015	Inventaire Sivry-Rance
12/08/2015	Inventaire Gerpennes
12/08/2015	Inventaire Gerpennes
20/08/2015	Inventaire Ham-sur-Heure/Nalines
21/08/2015	Inventaire Cerfontaine
26/08/2015	Inventaire Beaumont
27/09/2015	Inventaire Beaumont
27/09/2015	Inventaire Froidchapelle
3/09/2015	Inventaire Gembloux
4/09/2015	Inventaire Gembloux
5/10/2015	Inventaire Momignies
5/10/2015	Inventaire Cerfontaine
5/10/2015	Inventaire Momignies
6/10/2015	Inventaire Charleroi
13/10/2015	Inventaire Fontaine-l'Évêque
26/10/2015	Inventaire Pont-à-Celles
27/10/2015	Inventaire Courcelles
28/10/2015	Inventaire Pont-à-Celles
29/10/2015	Inventaire Les Bons-Villers



Date	Lieu inventorié
4/11/2015	Inventaire Floreffe Sambreville
6/11/2015	Inventaire Floreffe
13/11/2015	Inventaire Fosses-la-Ville
13/11/2015	Inventaire Erquelinnes
19/11/2015	Inventaire Aiseau-Presles
23/11/2015	Inventaire Erquelinnes
23/11/2015	Inventaire Farciennes et Chatelet
26/11/2015	Inventaire Sombreffe
27/11/2015	Inventaire Les Bons Villers
30/11/2015	Inventaire Ham-sur-Heure
1/12/2015	Inventaire Ham-sur-Heure
2/12/2015	Inventaire Fosses-la-Ville
3/12/2015	Inventaire Fosses-la-Ville
4/12/2015	Inventaire Fosses-la-Ville
9/12/2015	Inventaire Fleurus

Réunions et rencontres :

Date	Type d'événement	Descriptif
7/01/2015	Rencontre	Test du matériel informatique à l'UT en vue de la formation destinée aux agriculteurs.
7/01/2015	Réunion	Préparation d'une journée d'animation dans le cadre des JWE avec l'Espace Nature de Sivry
9/01/2015	Réunion	Réunion avec la FHPSO
16/01/2015	Réunion	Réunion JWE avec la DCENN pour visite du pertuis Orneau
12/01/2015	Réunion	Réunion JWE avec les CNB
12/01/2015	Réunion	Préparation d'une journée d'animation dans le cadre des JWE avec la commune d'Anderlues, le CR Haine et les directions d'école



Date	Type d'événement	Descriptif
14/01/2015	Réunion	Réunion CC
16/01/2015	Réunion	Préparation d'une activité dans le cadre des JWE avec la commune de Farciennes et Farciennes +
23/01/2015	Réunion	Préparation d'une activité dans le cadre des JWE avec la commune de Froidchapelle et Mr Michaux
26/01/2015	Réunion	Rencontre avec Mr Abras DESu pour organisation CC lors du départ du Coordinateur
27/01/2015	Réunion	Demi-journée de formation sur les contrats d'épandage en collaboration avec Nitrawal
30/01/2015	Réunion	Réunion avec le GAL ESM et le CRHM pour PA GAL
2/02/2015	Réunion	Réunion avec le Président du Cr Sambre
4/02/2015	Réunion	Rencontre DESu pour des informations relatives à FULCRUM
10/02/2015	Réunion	Réunion Cellule de Coordination
11/02/2015	Réunion	Rencontre avec le directeur de la Sambrienne pour mise au point de la Convention partenariat renouée
12/02/2015	Réunion	Réunion de préparation pour le GT Agriculture
13/03/2015	Rencontre	Explication et prise de renseignement par rapport au projet "Truite en classe" au CR Lesse à Rochefort
16/02/2015	Réunion	Réunion avec le service environnement de Mettet pour les actions balsamine
23/02/2015	Réunion	Présentation du projet AMHY à Gembloux + travaux de la Cellule GISER
24/02/2015	Réunion	Préparation d'une journée d'animation dans le cadre des JWE avec l'Espace Nature de Sivry
25/02/2015	Réunion	Réunion CC
27/02/2015	Réunion	Réunion d'information sur le projet "Quartiers d'été" à Charleroi
5/03/2015	Réunion	Préparation d'une journée d'animation dans le cadre des JWE avec la Maison des Jeunes de Florennes



Date	Type d'événement	Descriptif
9/03/2015	Réunion	JWE 2015 : Conférence de presse
9/03/2015	Réunion	GT Agri : Soirée d'informations sur le verdissement et les nouvelles MAE
12/03/2015	Réunion	GT Agri : Soirée d'informations sur le verdissement et les nouvelles MAE
13/03/2015	Réunion	Préparation d'une journée d'animation dans le cadre des JWE avec l'Espace Nature de Sivry
19/03/2015	Réunion	GT Agri : Soirée d'informations sur le verdissement et les nouvelles MAE
26/03/2015	Réunion	Participation à la programmation des actions 2016/2017 de Charleroi Nature dans le cadre du PCDN
30/03/2015	Réunion	Réunion avec Mr Laloyaux pour connaître l'évolution des actions de Beaumont
31/03/2015	Réunion	Réunion avec les Maitres Verrier
1/04/2015	Réunion	Réunion Cellule de Coordination
1/04/2015	Réunion	Préparation des journées Ravel
2/04/2015	Réunion	Rencontre cellule chlorophylle de la ville de Charleroi pour établir le plan de lutte 2015 contre les invasives
2/04/2015	Réunion	Rencontre FHPSO pour la préparation de Pêche enfête
20/04/2015	Réunion	Préparation des journées Ravel
20/04/2015	Réunion	Pose des pièges sur le lac de Bambois
22/04/2015	Réunion	Réunion Cellule de Coordination
28/04/2015	Réunion	Préparation d'un document "assainissement" avec d'autres CR du Hainaut
4/05/2015	Réunion	Avancement PA Les Lacs de l'Eau d'Heure
5/05/2015	Réunion	Rencontre YCHS pour approche d'un projet de croisière informative en Haute Sambre
6/05/2015	Réunion	Colloque au Fil de l'eau organisée par la Province de Namur
8/05/2015	Réunion	Réunion des coordinateurs
12/05/2015	Réunion	Visite de mares pour mise en place d'une animation scolaire à Gerpinnes



Date	Type d'événement	Descriptif
13/05/2015	Réunion	Concertation avec autres CR concernant rapport d'activité annexe à la demande de subside province du Hainaut
22/05/2015	Réunion	Rencontre Myriam Hanson pour mettre en place une action avec Fullcrum
26/05/2015	Réunion	Réunion avec le Centre de crise pour avoir une vision du plan d'urgence Cyano-bactérie sur les lacs de l'EDH
28/05/2015	Réunion	Réunion actions à Thuin
2/06/2015	Réunion	Réunion CC
16/06/2015	Réunion	réunion de préparation d'un document "assainissement" avec d'autres CR du Hainaut
17/06/2015	Réunion	Réunion CC
30/06/2015	Réunion	Rencontre avec direction des eaux de surfaces
25/08/2015	Réunion	Réunion projet pilote renouvelées
28/09/2015	Réunion	Réunion doc assainissement
2/09/2015	Réunion	réunion action avec AC Mettet
2/09/2015	Réunion	réunion SF2015 au château cartier
5/09/2015	Réunion	Rencontre de la Province de Hainaut pour une mise au point sur les contrats de gestion
14/09/2015	Réunion	Réunion avec Inasep
16/09/2015	Réunion	Discussion autour des PGDH 2 chez IEW
17/09/2015	Réunion	Réunion des coordinateurs
13/10/2015	Réunion	Rencontre juriste (Mme Delisse)
14/10/2015	Réunion	Réunion DNF Falemprise pour injection renouvelée
14/10/2015	Réunion	Rencontre avec l'asbl PhytEauwal pour envisager des synergies en vue de l'élaboration du prochain Programme d'Actions 2017-2019
15/10/2015	Réunion	Réunion 10 ans PCDN LBV
16/10/2015	Réunion	Réalisation du texte d'assainissement avec les autres CRs
22/10/2015	Réunion	Rencontre Mme Kovalinka pour JWE 2016



Date	Type d'événement	Descriptif
27/10/2015	Réunion	Réunion de concertation sur les frayères de la Thure avec la DCENN
27/10/2015	Réunion	Rencontre DeSu
3/11/2015	Réunion	Consultance atlas des terrils avec Charleroi Nature
12/11/2015	Réunion	Réunion avec Good planet belgium en préparations des JWE 2016
16/11/2015	Réunion	GT Sensibilisation
17/11/2015	Réunion	GT Sensibilisation
17/11/2015	Réunion	Rencontre Coordinatrice-Président
17/11/2015	Réunion	Consultance atlas des terrils avec Charleroi Nature
18/11/2015	Réunion	GT Sensibilisation
19/11/2015	Réunion	Réunion avec le service comptable
19/11/2015	Réunion	Réunion déménagement à Monceau
20/11/2015	Réunion	Préparation AG et rétro planning
20/11/2015	Réunion	Réunion avec Comase Info => futur site internet
3/12/2015	Réunion	Doc assainissement
8/12/2015	Réunion	Plénière PCDN Charleroi
11/12/2015	Réunion	GT Agri : Préparation PA 2017-2019
14/12/2015	Réunion	Harmonisation réunion présentation des PNPS avec CR Haute Meuse
15/12/2015	Réunion	Réunion des coordinateurs
17/12/2015	Réunion	Réunion Monceau pour le déménagement



7. Synthèse des points positifs et négatifs

7.1. Synthèse des points positifs

- L'arrivée de la nouvelle coordinatrice mi-août est certainement le point positif principal de ce chapitre. Cette arrivée a permis à la Cellule de Coordination de reconstruire une nouvelle dynamique tout en bénéficiant de l'expérience de Donatienne dans le secteur privé de l'environnement et de la communication.

De nouveaux outils de travail ont été mis en place et bien d'autres sont à venir. Ces outils seront de précieux atouts dans le cadre de l'élaboration du prochain Programme d'action mais également lors des missions ponctuelles et quotidiennes.

- Finalisation de l'inventaire de terrain et traitement des données. Le traitement de ces données va permettre à la Cellule de Coordination de se tourner début 2016 vers les partenaires communaux afin de leur soumettre un état des lieux de leurs cours d'eau avec une connaissance profonde et concrète des problématiques sambriennes. Ces démarches permettent de poser les premières fondations de l'élaboration du prochain protocole d'accord 2017 – 2019.

- Après ces cinq premières années consacrées à la relance de la structure et à la rédaction et mise en œuvre du premier programme d'action (2014 – 2016) la Cellule de Coordination peut tirer un bilan prometteur. Un climat de confiance et de collaboration a été établi entre les différents acteurs impliqués dans l'amélioration des ressources en eau du bassin, de multiples liens formels et informels ont été mis en place avec les personnes ressources, le partage des compétences est en place. Le Contrat de Rivière a rempli sa mission d'outil stratégique de gestion concertée dans le monde de l'eau et est généralement bien accueilli en tant que tel.

- La Cellule de coordination a vu l'aboutissement favorable de ses démarches relatives à la prolongation des subsides Aide Pour l'Emploi (APE). L'élaboration du dossier de demande, les démarches d'introductions et les appuis nécessaires afin d'assurer l'aboutissement favorable de cette demande ont suscité un investissement en temps et en énergie non négligeable ayant porté ses fruits.

- 2015 fût une année majeure de concrétisation d'actions. 197 actions du programme 2014 – 2016 ont été réalisées et 142 autres sont en cours de finalisation. Cela représente 73% de la totalité des actions figurant dans le programme 2014 – 2016. La Cellule de coordination souhaite souligner l'implication de certains partenaires proactifs qui n'ont pas hésité à œuvrer à la réalisation de leurs actions avant même la tenue des comités locaux.

- Malgré la situation particulière de l'équipe, la Cellule de Coordination a pu garantir la bonne organisation et le bon déroulement des grandes manifestations habituellement menées par le Contrat de Rivière. Les Journées wallonnes de l'eau sur le sous bassin hydrographique de la Sambre ont démontré l'enthousiasme des différents partenaires quant à la sensibilisation et ce tant au niveau des activités destinées au public scolaire que de celles destinées au tout public. Un nouvel évènement a vu le jour : Le street-fishing. Cette première mouture a été organisée sur le territoire communal de Charleroi et a permis de mettre en avant l'amélioration significative de l'ichtyofaune de la Sambre au milieu urbain. Cette manifestation a rencontré un grand succès auprès des pêcheurs et sera reconduite en 2016 suite à de nombreuses demandes. De nombreuses autres sollicitations de nos partenaires viennent s'ajouter à ces manifestations : tenues de stand, organisation d'animations...



7.2. Synthèse des points négatifs

Si le bilan global de cette année est largement positif, certaines ombres persistent malgré tout au tableau :

- **Le départ du Coordinateur – Administrateur délégué** le 23 janvier 2015 a laissé la Cellule de Coordination sans capitaine durant la période du 23 janvier au 17 août 2015. L'impossibilité d'organiser un transfert de compétence et des dossiers en cours a représenté un grand manque à gagner pour le fonctionnement de la Cellule de coordination et du Contrat de Rivière Sambre et affluents. Ce passage de flambeau aurait permis de gagner un temps non négligeable notamment concernant la concrétisation du Plan d'Action 2014 – 2016 et l'élaboration du Plan d'Action 2017 – 2019.
- **Le départ de l'Animateur** et l'absence de remplacement (poste toujours vacant à ce jour) ont contraint la Cellule de Coordination à se répartir la charge de travail de cet ETP sur l'équipe. Si cette situation a permis à chacun de gagner de l'expérience, cette surcharge de travail a mis un coup de frein à la phase terminale de la concrétisation du Programme d'Action.
- En mars 2015 le Contrat de Rivière recevait le **renom de l'ULB** quant à l'occupation de ses locaux. Ce ne fut que la confirmation officielle d'une information connue et évoquée officieusement depuis mars 2014. Depuis, d'interminables démarches sont en cours. Aucune solution n'ayant été trouvée au terme du préavis, la Cellule de coordination a été contrainte de déménager temporairement dans le bâtiment D du site de Parentville en septembre 2015. Cette solution temporaire met la Cellule de Coordination dans une situation délicate puisqu'elle est susceptible d'être délogée moyennant un cours préavis de 15 jours.
- La Cellule de coordination est de plus en plus soumise à une superposition de validations, notamment en ce qui concerne les courriers à destination des partenaires et les convocations de réunions, ce qui ralentit fortement la gestion quotidienne de l'asbl. Les documents ne sont dès lors pas soumis à l'analyse des membres dans un délai raisonnable.

7.3. Solutions préconisées par le Comité de Rivière.

Ce point n'ayant pas encore fait l'objet d'une analyse par le Comité de Rivière il nous est dès lors impossible d'étayer ce dernier.

8. Etudes menées dans le cadre du Contrat de Rivière Sambre & Affluents

En 2015, et contrairement aux années précédentes, la Cellule de Coordination n'a pas accueilli de stagiaire. Le poste de Coordinateur-Administrateur délégué ayant été vide entre le 23 janvier 2015 et le 17 août 2015, il n'était pas envisageable de prendre la responsabilité d'un éventuel stagiaire lors du 1^{er} semestre.



9. Rapport financier

9.1. Frais de personnel : Les frais de personnels engagés à partir du 01/01/15 au 31/12/2015 représentent un montant total de **192 635,93 EUR**. Cette dépense recouvre les frais de rémunération des employés salariés et des étudiants, les charges sociales et patronales y afférentes, les frais de secrétariat social et les frais de médecine du travail. Il faut toutefois déduire de ces montants les subventions APE relatives aux deux contrats de travail bénéficiant de cette aide à l'emploi. Ces subventions représentent un montant de **34 015,72 EUR**

9.2. Frais de déplacements : Les frais de déplacements engagés à partir du 01/01/15 au 31/12/2015 se ventilent comme suit :

- Interventions kilométriques sur l'usage du véhicule personnel à des fins de missions : **2 035,04 EUR**
- Frais liés à l'utilisation du véhicule mission (frais de carburant + entretiens + taxe circulation) : **2 428,42 EUR**

9.3 Frais de fonctionnement : Les frais de fonctionnement engagés du 01/01/15 au 31/12/2015 sont répartis comme suit :

Organisation d'événements	6 825,03€
Communication, information, sensibilisation, activités (dont JWE et Info Sambre)	3 507,41€
Acquisition de matériel (fournitures de bureau, matériel de terrain, etc.)	994,47€
Equipement des locaux (tables, chaises, armoires, petits électros, etc.)	1 709,70€
Acquisition de matériel et logiciels informatiques	289,97€
Frais d'expédition et de missions	2 846,24€
Frais de déplacements (hors assurance Kangoo)	4 463,46€
Pôle animation	1 826,81€
Amortissement matériel roulant	2 502,98€
Téléphonie, Internet	2 961,39€
Frais énergétiques et d'entretien	3 725,74€
Assurances	5 414,71€
Service Comptable	2 420,00€
Divers (abonnements, secrétariat social, frais bancaires, ...)	4 411,68€
Charges salariales	192 635,93€
Mouvements compte - caisse - épargne -	
Total :	236 535,52€

Les comptes complets sont consultables auprès de la Cellule de Coordination.



Annexes

Pour des raisons pratiques et écologiques, les annexes sont disponibles sur le CD-ROM joint au présent rapport. Elles seront imprimées et jointes au rapport d'activité annuel.

