



ICI C'EST COOL... LE BURNOT

Partez à la découverte des rivières du territoire

→ BALADE PÉDESTRE → 3.2 KM
DÉPART → PLACE DE SAINT-GÉRARD

DESTINATION/S/
→ RANDO/S/



ENTRE SAMBRE
ET MEUSE



perpulp.be


www.entre-sambre-et-meuse.be



Fonds européen agricole pour le développement rural
"Europe investit dans les zones rurales"



ICI C'EST COOL... LE BURNOT



© Michel Fauché

La rivière est un biotope à part entière, possédant une faune et une flore typiques dont l'équilibre est assez fragile. Elle subit de fortes pressions par l'activité agricole et l'urbanisation. Le niveau d'assainissement reste encore relativement faible actuellement malgré les investissements consentis en Wallonie dans ce domaine.

Avec plus de 600km de cours d'eau sur le territoire du **GAL DE L'ENTRE-SAMBRE-ET-MEUSE**, les ressources hydrologiques sont importantes mais parfois méconnues! Nous vous proposons de les découvrir au travers de quatre parcours pédestres aménagés (le Flavion, le Burnot, l'Eau d'Heure et d'Yves, le ruisseau du Fond des Haies), afin de mieux comprendre les spécificités de ces cours d'eau et de leur préservation.

Ce carnet pédagogique vous emmènera à la découverte du **BURNOT**, cours d'eau emblématique dont la source se trouve sur le territoire de Mettet. Bonne visite!

/ EN PRATIQUE /

Ces parcours didactiques ne sont pas balisés mais des bornes numérotées sont implantées au fil de la balade. Chacune d'entre elles possède un QR code développant une thématique que nous vous invitons à découvrir. Ces promenades sont destinées à un public familial, scolaire, entre amis... ou en animation sur demande auprès des **CONTRATS DE RIVIÈRE HAUTE-MEUSE OU SAMBRE & AFFLUENTS**, ainsi qu'à travers le réseau de passeurs développé sur le territoire du **GAL ENTRE-SAMBRE-ET-MEUSE**.



**JE VAIS DÉCOUVRIR AU COURS
DE CETTE BALADE...**



- 1/ La Fontaine de la Basse-Cours
- 2/ La Tannerie
- 3/ Le vallon des Vèvis
- 4/ Le paysage brognois
- 5/ La station de pompage
- 6/ Le réseau hydrographique
- 7/ Les atteintes au cours d'eau
- 8/ Le parc de l'Abbaye
- 9/ La source de l'Abbaye



Retrouve le contenu de ces thématiques
sur www.paysdebrogne.be !





ICI C'EST COOL... LE BURNOT



/ LE PARCOURS /

Au départ de la **PLACE DE SAINT-GÉRARD** dirigez-vous vers la **GRAND RUE** pour emprunter le sentier jouxtant la première habitation, du côté gauche de la route. Descendez ce sentier enherbé sur une centaine de mètres pour arriver à hauteur d'une fontaine **(1)**. Poursuivez ce sentier vers la droite en longeant le mur de pierres, vous arrivez alors devant un grand bâtiment correspondant à l'ancienne tannerie **(2)**.

Continuez votre chemin par la gauche de la tannerie et traversez le pont qui surplombe **LE BURNOT** pour découvrir la borne suivante sur votre droite **(3)**. Au carrefour situé juste après, prenez à droite et longez la haie d'aubépines **(4)**. Au bout d'environ 400 m, empruntez le sentier de droite à hauteur d'un « Y » qui vous emmène vers la **GRAND RUE** en passant par-dessus **LE BURNOT**.

Prenez la **GRAND RUE** vers la gauche et passez le pont, vous avez alors sur votre droite la station de pompage de Saint-Laurent en retrait **(5)**. Poursuivez votre promenade le long de la **GRAND RUE** sur 300 m. Vous arrivez alors à un carrefour à 5 embranchements. Empruntez le chemin le plus à droite (**RUE SAINT-LAURENT**), que vous descendez pour revenir à hauteur du **BURNOT** et y découvrir la borne suivante près du pont **(6)**. Continuez sur 200 m pour prendre un sentier enherbé sur votre droite où se trouve une nouvelle borne **(7)**. Après plus de 300 m dans ce sentier, vous arrivez à hauteur de la **RUE DE LA CHAPELLE**. Descendez jusqu'au carrefour pour descendre ensuite la **GRAND RUE** sur une cinquantaine de mètres. À votre gauche, vous empruntez alors un chemin agricole qui vous emmène à proximité d'une ferme. Juste avant l'entrée de celle-ci, prenez l'étroit sentier sur votre droite et longez celui-ci pour atteindre les premières habitations de la **RUE DE LA TANNERIE**. Grimpez la rue sur votre gauche pour revenir à nouveau dans la **GRAND RUE**. Dirigez-vous vers la droite pour retrouver la **PLACE DE BROGNE**, point de départ de la balade. À l'angle de la place et de la **RUE DU STAMPIA** (RN933), prenez à droite pour ensuite entrer dans la cour de l'Abbaye de Brogne. Dirigez-vous vers l'accueil situé à l'extrême gauche du bâtiment. À gauche de l'entrée, descendez l'escalier et tournez à droite vers le parc de l'Abbaye **(8)** situé à l'arrière du bâtiment principal. Descendez l'escalier au pied de la tour qui vous emmène à la source de l'Abbaye, dernière station de ce parcours didactique **(9)**.



saint-gérard

départ

RUE DU STAMPIA

RUE DU STAMPIA

RUE DE LA CHAPELLE

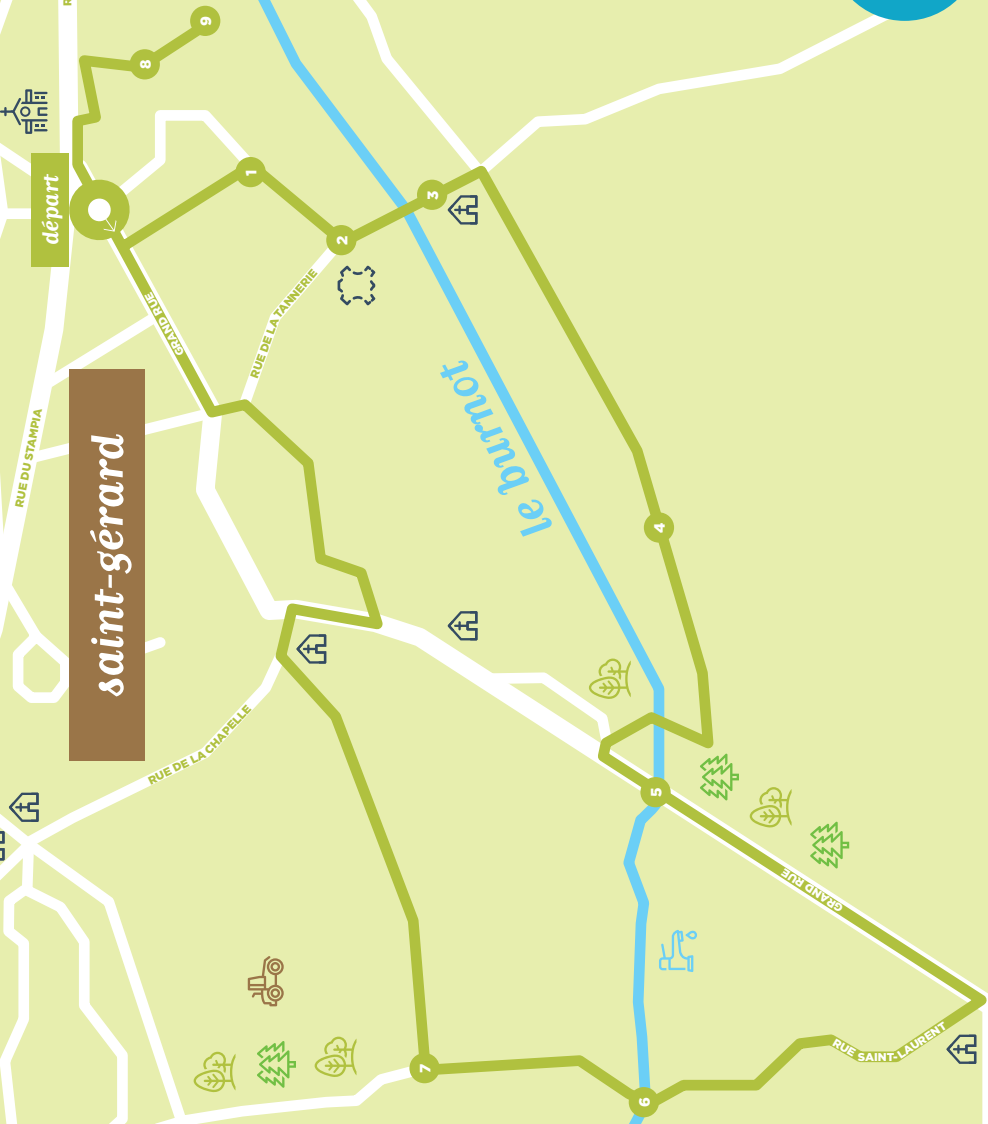
RUE DE LA PANNICIE

RUE DE LA PANNICIE

le burnot

GRAND RUE

RUE SAINT-LAURENT





ICI C'EST COOL... LE BURNOT



/ LE SAVIEZ-VOUS ? /

Le cincle plongeur est un oiseau aux couleurs brunes et blanches que l'on retrouve à proximité des cours d'eau rapides, caillouteux et bien oxygénés. Son plumage épais lui procure une bonne isolation dans l'eau. En effet, pour chasser, le cincle plonge jusqu'au fond de cours d'eau de faible profondeur pour y retourner de petites pierres et y débusquer insectes et larves dont il est friand. Il est également capable de se déplacer à contre-courant sous l'eau voire même de nager! Il se nourrit de larves et d'insectes adultes, de vers, de mollusques et de crustacés. Le nid du cincle se retrouve volontairement en surplomb d'un cours d'eau car une fois qu'ils se sentent prêts, les oisillons sautent du nid, tombent dans l'eau, nagent vers la surface et finissent par s'envoler... ils apprennent donc à nager avant de pouvoir voler.



© Sébastien Krickx

Cet oiseau a été choisi comme mascotte car il est observé aux abords des quatre cours d'eau sélectionnés comme parcours didactiques.

Des nichoirs à cincle plongeur ont d'ailleurs été placés sous plusieurs ponts par le Service Travaux de la commune de Mettet et le Contrat de rivière Haute-Meuse afin de favoriser son implantation.





/ JE PRENDS SOIN DE MA RIVIÈRE! /

Il est fréquent de voir des tontes de pelouse, tailles de haies, feuilles mortes ou restes ménagers sur les berges de nos cours d'eau. Ce type de déchets impacte pourtant directement la rivière pour plusieurs raisons. En effet, la stabilité des berges est menacée par une asphyxie des plantes qui retiennent ces terres. L'accumulation de ces dépôts va en outre faciliter l'apparition d'une végétation nitrophile (orties et liserons) et de rats. Enfin, les résidus de tontes de pelouse et le produit de décomposition de ceux-ci contribuent à la pollution organique du cours d'eau. La vie aquatique sera d'autant plus perturbée que le cours d'eau est de petite taille et à faible débit. D'un point de vue législatif, il est interdit de rejeter des déchets dans les eaux de surface et de dégrader les berges. Ces actes sont passibles d'une sanction administrative ou financière de 50 à 100 000€.



PLUSIEURS SOLUTIONS PERMETTENT D'ÉVITER CETTE SITUATION:

- **Éloigner votre tas de déchets verts à plus de deux mètres de la berge, dans un endroit discret.**
- **Déposer vos déchets verts au parc à conteneurs où ils pourront être transformés en terreau**
- **Créer votre propre compost qui vous sera utile dans votre potager ou vos jardinières.**

 Retrouvez le contenu de ces thématiques
sur www.crhm.be !




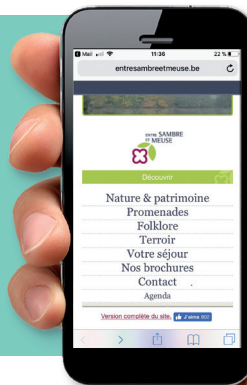


**VOUS SOUHAITEZ
EN SAVOIR PLUS ?**



SCANNEZ LES QR CODE
présents sur chaque borne et vous découvrez
un contenu plus complet de chaque thématique !

Téléchargez une application de scan
sur votre smartphone et approchez celui-ci
devant le code. Il vous redirigera
vers le site internet de référence.



→ INFOS COMPLÉMENTAIRES

CONTRAT DE RIVIÈRE HAUTE-MEUSE ASBL

Rue Lelièvre 6
5000 NAMUR
081 77 67 32 • contact@crhm.be
www.crhm.be

CONTRAT DE RIVIÈRE SAMBRE & AFFLUENTS ASBL

Rue de Monceau Fontaine 42/20
6031 MONCEAU-SUR-SAMBRE
071 96 07 18 • info@crsambre.be
www.crsambre.be

GAL ENTRE-SAMBRE-ET-MEUSE

Rue Albert Bernard 13
6280 GERPINNES
071 32 36 60
info@entresambreetmeuse.be
www.entresambreetmeuse.be

COMMUNE DE METTET

Place Joseph Meunier
5640 METTET
071 72 03 32
sylvie.depraetere@mettet.be
www.mettet.be

ABBAYE SAINT-GÉRARD DE BROGNE

071 79 70 70 • info@brogne.eu

www.entre-sambre-et-meuse.be

